PLAN XERAL DE ORDENACIÓN MUNICIPAL DE CASTRO DE REI

Documento para Aprobación Definitiva

Decembro 2019

PLANOS. MEDIO RURAL [MR] (***constan 49 plano totais***)

MR-1.- ORGANIZACIÓN ESPACIAL (***constan 35 planos***)

MR-2.- ESTRUCTURA XERAL E ORGÁNICA DO TERRITORIO (***constan 13 planos***)

MR-3.- CLASIFICACIÓN DO SOLO (***consta 1 plano***)

Documento aprobado en sesión plenaria de 9 de Marzo de 2020, la Secretaria Firmado por FERNANDEZ LEGASPI, MARIA JOSEFA (FIRMA) el día 03/07/2020 con un certificado emitido por AC DNIE 001

Documento aprobado en sesión plenaria de 9 Marzo 2020, La Secretaria, María Josefa Fernández Legaspi. 3.294 Páginas

O equipo redactor do PLAN XERAL MUNICIPAL DE CASTRO DE REI , é o que a continuación se relaciona:

Mario Iglesias,

Arquitecto. Director Equipo Redactor

Rubén Cobas,

Enxeñeiro Agrónomo

Cristina Aguado

Arquitecta

FIRMA ELECTRÓNICA: Director Equipo Redactor

Documento aprobado en sesión plenaria de 9 Marzo 2020, La Secretaria, María Josefa Fernández Legaspi. 3.294 Páginas

MONSA URBANISMO

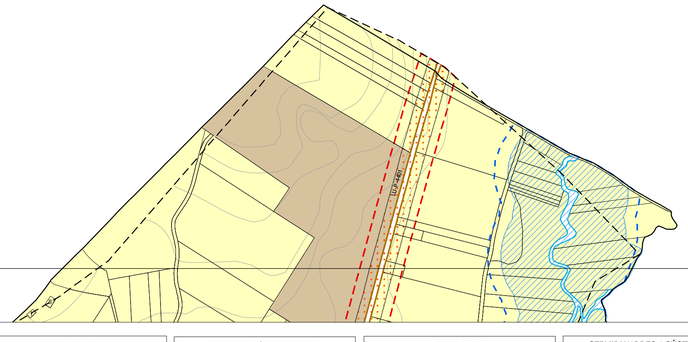

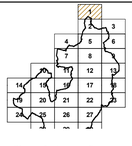

DOTACIÓNS DO SISTEMA XERAL E LOCAL

EQUIPAMENTOS (Q)

ESPAZO LIBRE (EL)

Sistema Xeral
se - Existente
sp - Previsto

Sistema Local
le - Existente
lp - Previsto

Clase
Parque (p)
Xardín (x)
Áreas de Xogo (ax)
Restantes (r)

Titularidade
pb - Público
pv - Privado

Sistema Xeral
se - Existente
sp - Previsto

Sistema Local
le - Existente
lp - Previsto

Clases
Docentes (do)
Sanitario - Asistencial (s)
Culturales (cu)
Relixioso (r)
Cemiterio (ce)
Deportivo (d)
Administrativo (ad)
Seguridade (sg)
Servizos Urbáns (su)
Abastecemento e Mercados (ab)
Ocio e Esparcemento (o)
Social (so)
Investigacion cientifica (ic)

Titularidade
pb - Público
pv - Privado

SOLO RÚSTICO

- SOLO RÚSTICO DE PROTECCIÓN ORDINARIA (SR/PO)
- SOLO RÚSTICO DE PROTECCIÓN AGROPECUARIA (SR/PAG)
- SOLO RÚSTICO DE PROTECCIÓN FORESTAL (SR/PFO)
- SOLO RÚSTICO DE PROTECCIÓN PATRIMONIAL (SR/PP)
- SOLO RÚSTICO DE PROTECCIÓN DE ESPAZOS NATURAIS (SR/PEN)
- SOLO RÚSTICO DE PROTECCIÓN PAISAXÍSTICA (SR/PPA)
- SOLO RÚSTICO DE PROTECCIÓN DE AUGAS (SR/PA)
- SOLO RÚSTICO DE PROTECCIÓN DE INFRAESTRUTURAS (SR/PIF)

SOLO URBANO

DELIMITACIÓNS

- SOLO URBANO
- DELIMITACIÓN CONXUNTO HISTÓRICO Remitido a Plan Especial de Protección. Inclue o ámbito declarado como Conxunto Histórico e Paraxe Pintoresco, por Decreto 300/1971 de 4 de febreiro.

CATEGORÍA

- SOLO URBANO CONSOLIDADO
- SOLO URBANO NON CONSOLIDADO

SOLO DE NÚCLEO RURAL

DELIMITACIÓNS

- SOLO DE NÚCLEO RURAL
- NÚCLEO RURAL SINGULAR

SOLO URBANIZABLE

DELIMITACIÓNS

- SOLO URBANIZABLE DELIMITADO (SUB/D-)
- SOLO URBANIZABLE NON DELIMITADO (SUB/ND-)

REDE VIARIA SUPRAMUNICIPAL

TIPOLOXÍA

- ESTATAL
- AUTONÓMICA PRIMARIA COMPLEMENTARIA
- AUTONÓMICA SECUNDARIA
- PROVINCIAL

AFECCIÓNS

- ZONA DE AFECCIÓN

- LIMITE MUNICIPAL, SEGUNDO CONCELLO DE CASTRO DE REI
- LIMITE MUNICIPAL, SEGUNDO INSTITUTO XEOGRÁFICO ESPAÑOL

SERVIDUMBRES ACÚSTICAS ESTRADA ESTATAL N-640

- ISÓFONA para indices de ruido: - Ld de 65 dB, Ln de 55 dB.
- ISÓFONA para indices de ruido: - Ld de 55, 60, 70 y 75 dB

HIDROGRAFÍA

- CAUCE
- BORDO ZONA DE POLICIA
- ZONA DE FLUXO PREFERENTE

SERVIDUMBRES AERONÁUTICAS AERÓDROMO DE ROZAS

- 431 — LÍÑA DE NIVEL DA SUPERFICIE LIMITADORA DE ALTURAS DAS SERVIDUMBRES AERONAUTICAS
- ZONA DE SEGURIDADE DAS INSTALACIONS RADIOELÉCTRICAS
- ÁMBITO CRÍTICO DE VULNERACIÓN POLOTERREO DAS SERVIDUMBRES AERONÁUTICAS

REDE NATURA 2000

- ZEC PARGA-LADRA-TÁMOGA

PATRIMONIO CULTURAL CATALOGADO

ARQUITECTURA E ETNOGRAFÍA

- BEN OU CONXUNTO CATALOGADO A1-01
- CONTORNO DE PROTECCIÓN
- NÚCLEO RURAL SINGULAR CATALOGADO NUCLEO SINGULAR-01

CONXUNTO HISTÓRICO CASTRO DE REI

- CONTORNO PAISAXÍSTICO

ARQUEOLOXÍA

- ÁREA DE PROTECCIÓN INTEGRAL DO XACEMENTO GA27010001
- DELIMITACIÓN DE XACEMENTO EXTRAMUNICIPAL
- ZONA DE PROTECCIÓN
- ACHÁDEGO GA27010ACH-01
- TOPÓNIMO GA27010TOP01
- INDICIO GA27010I-1
- REFERENCIA GA27010REF-01

AUTORES
Mario Iglesias, Arquitecto
Ruben Cobas, Eng. Agrónomo
Cristina Aguado, Arquitecta

MONSA URBANISMO

PROXECTO

PLAN XERAL DE ORDENACIÓN MUNICIPAL DE CASTRO DE REI

DOCUMENTO PARA APROBACIÓN DEFINITIVA

PLANO

ORDENACIÓN ESPACIAL

SITUACIÓN

CONCELLO DE CASTRO DE REI

PROMOTOR

CONCELLO DE CASTRO DE REI

FASE

PD

ESCALA

1: 5.000

Nº PLANO

MR-1 (1)

Documento aprobado en sesión plenaria de 9 Marzo 2020. La Secretaria, María Josefa Fernández Legaspi. 3.294 Páginas

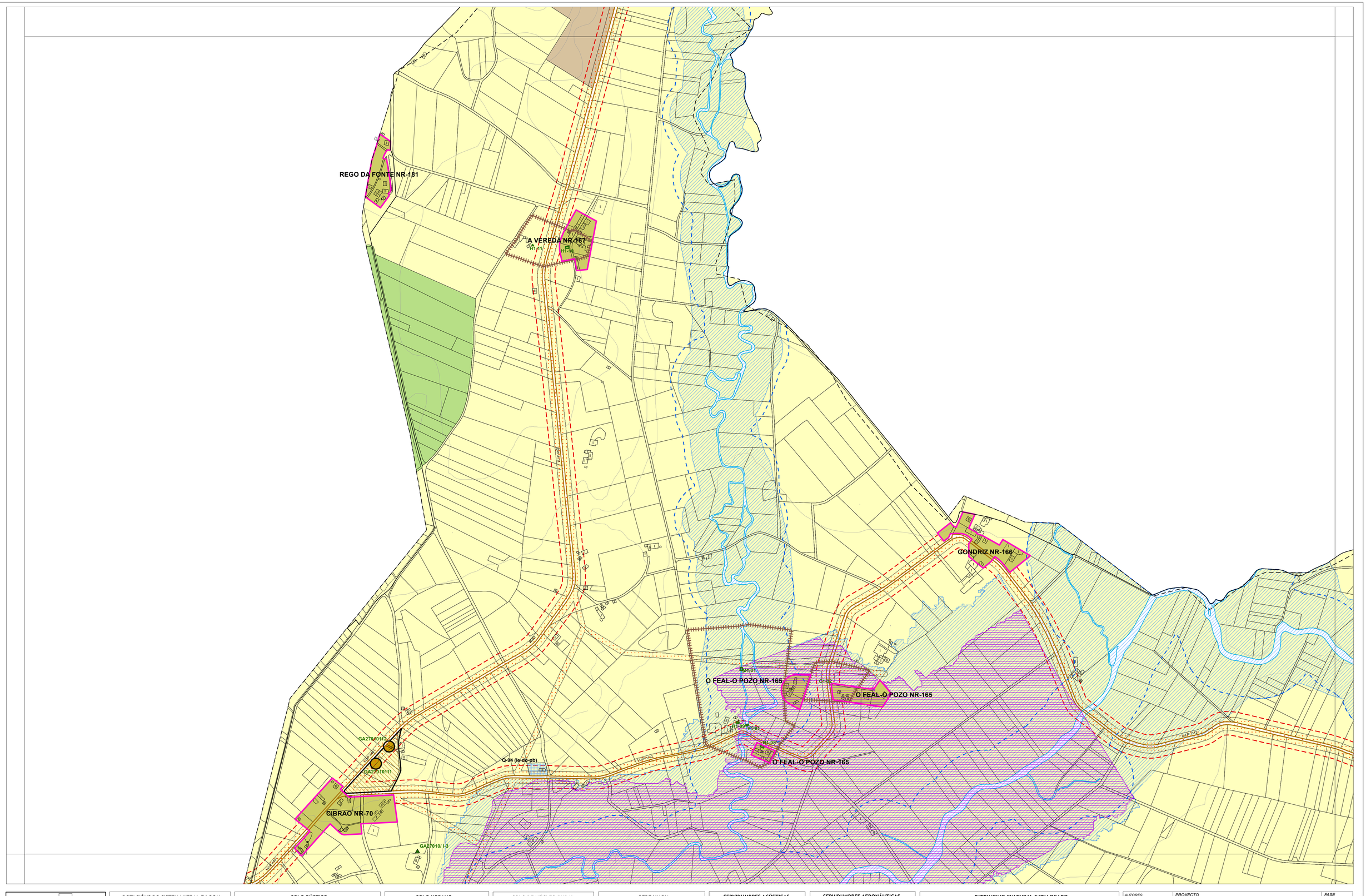

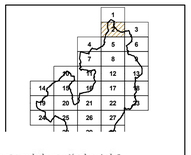

DOTACIÓNS DO SISTEMA XERAL E LOCAL

EQUIPAMENTOS (Q)

ESPAZO LIBRE (EL)

Sistema Xeral
xe - Existente xp - Previsto

Sistema Local
le - Existente lp - Previsto

Clase
Parque (p)
Xardín (x)
Áreas de Xogo (ax)
Restantes (r)

Titularidade
pb - Público
pv - Privado

Clases
Docentes (do)
Sanitario - Asistencial (s)
Culturais (cu)
Relixioso (r)
Cemiterio (ce)
Deportivo (d)
Administrativo (ad)
Seguridade (sg)
Servizos Urbáns (su)
Abastecemento e Mercados (ab)
Ocio e Esparcemento (o)
Social (so)
Investigacion cientifica (IC)

Titularidade
pb - Público
pv - Privado

SOLO RÚSTICO

- SOLO RÚSTICO DE PROTECCIÓN ORDINARIA (SR/PO)
- SOLO RÚSTICO DE PROTECCIÓN AGROPECUARIA (SR/PAG)
- SOLO RÚSTICO DE PROTECCIÓN FORESTAL (SR/PFO)
- SOLO RÚSTICO DE PROTECCIÓN PATRIMONIAL (SR/PP)
- SOLO RÚSTICO DE PROTECCIÓN DE ESPAZOS NATURAIS (SR/PEN)
- SOLO RÚSTICO DE PROTECCIÓN PAISAXÍSTICA (SR/PPA)
- SOLO RÚSTICO DE PROTECCIÓN DE AUGAS (SR/PA)
- SOLO RÚSTICO DE PROTECCIÓN DE INFRAESTRUTURAS (SR/PIF)

SOLO URBANO

DELIMITACIÓNS

- SOLO URBANO
- DELIMITACIÓN CONXUNTO HISTÓRICO Remitido a Plan Especial de Protección. Inclue o ámbito declarado como Conxunto Histórico e Paraxe Pintoresco, por Decreto 300/1971 de 4 de febreiro.

CATEGORÍA

- SOLO URBANO CONSOLIDADO
- SOLO URBANO NON CONSOLIDADO

SOLO DE NÚCLEO RURAL

DELIMITACIÓNS

- SOLO DE NÚCLEO RURAL
- NÚCLEO RURAL SINGULAR

SOLO URBANIZABLE

DELIMITACIÓNS

- SOLO URBANIZABLE DELIMITADO (SUB/D-)
- SOLO URBANIZABLE NON DELIMITADO (SUB/ND-)

REDE VIARIA SUPRAMUNICIPAL

TIPOLOXÍA

- ESTATAL
- AUTONÓMICA PRIMARIA COMPLEMENTARIA
- AUTONÓMICA SECUNDARIA
- PROVINCIAL

AFECCIÓNS

- ZONA DE AFECCIÓN

- LIMITE MUNICIPAL, SEGUNDO CONCELLO DE CASTRO DE REI
- LIMITE MUNICIPAL, SEGUNDO INSTITUTO XEOGRÁFICO ESPAÑOL

SERVIDUMBRES ACÚSTICAS ESTRADA ESTATAL N-640

- ISÓFONA para índices de ruido: - Ld de 65 dB, Ln de 55 dB.
- ISÓFONA para índices de ruido: - Ld de 55, 60, 70 y 75 dB

HIDROGRAFÍA

- CAUCE
- BORDO ZONA DE POLICIA
- ZONA DE FLUXO PREFERENTE

SERVIDUMBRES AERONÁUTICAS AERÓDROMO DE ROZAS

- 431 — LÍRIA DE NIVEL DA SUPERFICIE LIMITADORA DE ALTURAS DAS SERVIDUMBRES AERONAUTICAS
- ZONA DE SEGURIDADE DAS INSTALACIÓNS RADIOELÉCTRICAS
- ÁMBITO CRÍTICO DE VULNERACIÓN POLOTERREO DAS SERVIDUMBRES AERONÁUTICAS

REDE NATURA 2000

- ZEC PARGA-LADRA-TÁMOGA

PATRIMONIO CULTURAL CATALOGADO

ARQUITECTURA E ETNOGRAFÍA

- BEN OU CONXUNTO CATALOGADO A1-01
- CONTORNO DE PROTECCIÓN

CONXUNTO HISTÓRICO CASTRO DE REI

- CONTORNO PAISAXÍSTICO

ARQUEOLOXÍA

- ÁREA DE PROTECCIÓN INTEGRAL DO XACEMENTO GA27010001
- DELIMITACIÓN DE XACEMENTO EXTRAMUNICIPAL
- ZONA DE PROTECCIÓN
- NÚCLEO RURAL SINGULAR CATALOGADO NUCLEO SINGULAR-01
- ACHADEGO GA27010ACH-01
- TOPÓNIMO GA27010TOP01
- INDICIO GA27010I-1
- REFERENCIA GA27010REF-01

AUTORES
Mario Iglesias, Arquitecto
Ruben Cobas, Enx. Agronomo
Cristina Aguado, Arquitecta

MONSA URBANISMO

PROXECTO

PLAN XERAL DE ORDENACIÓN MUNICIPAL DE CASTRO DE REI

DOCUMENTO PARA APROBACIÓN DEFINITIVA

PLANO

ORGANIZACIÓN ESPACIAL

SITUACIÓN: CONCELLO DE CASTRO DE REI

PROMOTOR: CONCELLO DE CASTRO DE REI

FASE: *PD*

ESCALA: 1: 5.000

Nº PLANO: MR-1 (2)

Documento aprobado en sesión plenaria de 9 Marzo 2020, La Secretaria, María Josefa Fernández Leganpi. 3.294 Páginas

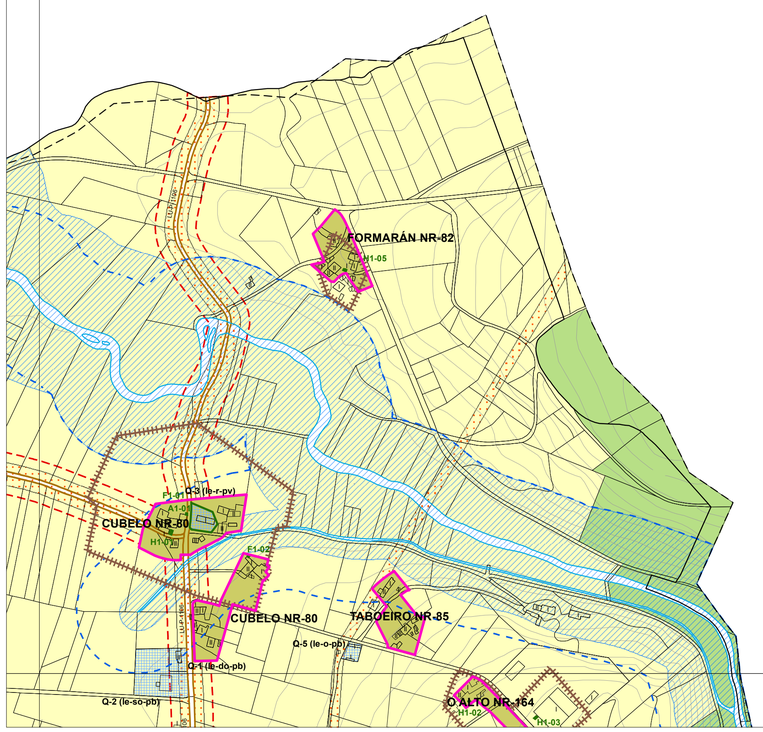

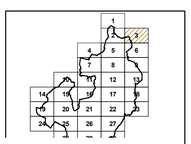

DOTACIÓNS DO SISTEMA XERAL E LOCAL

EQUIPAMENTOS (Q)

ESPAZO LIBRE (EL)

Sistema Xeral
se - Existente
sp - Previsto

Sistema Local
le - Existente
lp - Previsto

Clase
Parque (p)
Xardín (x)
Áreas de Xogo (ax)
Restantes (r)

Titularidade
pb - Público
pv - Privado

Sistema Xeral
se - Existente xp - Previsto

Sistema Local
le - Existente lp - Previsto

Clases
Docentes (do)
Sanitario - Asistencial (s)
Culturales (cu)
Relixioso (r)
Cemiterio (ce)
Deportivo (d)
Administrativo (ad)
Seguridade (sg)
Servizos Urbáns (su)
Abastecemento e Mercados (ab)
Ocio e Entretenemento (o)
Social (so)
Investigacion cientifica (ic)

Titularidade
pb - Público pv - Privado

SOLO RÚSTICO

- SOLO RÚSTICO DE PROTECCIÓN ORDINARIA (SR/PO)
- SOLO RÚSTICO DE PROTECCIÓN AGROPECUARIA (SR/PAG)
- SOLO RÚSTICO DE PROTECCIÓN FORESTAL (SR/PFO)
- SOLO RÚSTICO DE PROTECCIÓN PATRIMONIAL (SR/PP)
- SOLO RÚSTICO DE PROTECCIÓN DE ESPAZOS NATURAIS (SR/PEN)
- SOLO RÚSTICO DE PROTECCIÓN PAISAXÍSTICA (SR/PPA)
- SOLO RÚSTICO DE PROTECCIÓN DE AUGAS (SR/PA)
- SOLO RÚSTICO DE PROTECCIÓN DE INFRAESTRUTURAS (SR/PIF)

SOLO URBANO

DELIMITACIÓNS

- SOLO URBANO
- DELIMITACIÓN CONXUNTO HISTÓRICO Remitido a Plan Especial de Protección. Inclue o ámbito declarado como Conxunto Histórico e Paraxe Pintoresco, por Decreto 300/1971 de 4 de febreiro.

CATEGORÍA

- SOLO URBANO CONSOLIDADO
- SOLO URBANO NON CONSOLIDADO

SOLO DE NÚCLEO RURAL

DELIMITACIÓNS

- SOLO DE NÚCLEO RURAL
- NÚCLEO RURAL SINGULAR

SOLO URBANIZABLE

DELIMITACIÓNS

- SOLO URBANIZABLE DELIMITADO (SUB/D-)
- SOLO URBANIZABLE NON DELIMITADO (SUB/ND-)

REDE VIARIA SUPRAMUNICIPAL

TIPOLOXÍA

- ESTATAL
- AUTONÓMICA PRIMARIA COMPLEMENTARIA
- AUTONÓMICA SECUNDARIA
- PROVINCIAL

AFECCIÓNS

- ZONA DE AFECCIÓN

- LIMITE MUNICIPAL, SEGUNDO CONCELLO DE CASTRO DE REI
- LIMITE MUNICIPAL, SEGUNDO INSTITUTO XEOGRÁFICO ESPAÑOL

SERVIDUMBRES ACÚSTICAS ESTRADA ESTATAL N-640

- ISÓFONA para índices de ruido: - Ld de 65 dB, Ln de 55 dB.
- ISÓFONA para índices de ruido: - Ld de 55, 60, 70 y 75 dB

HIDROGRAFÍA

- CAUCE
- BORDO ZONA DE POLICIA
- ZONA DE FLUXO PREFERENTE

SERVIDUMBRES AERONÁUTICAS AERÓDROMO DE ROZAS

- 431 — LÍÑA DE NIVEL DA SUPERFICIE LIMITADORA DE ALTURAS DAS SERVIDUMBRES AERONAUTICAS
- ZONA DE SEGURIDADE DAS INSTALACIONS RADIOELÉCTRICAS
- ÁMBITO CRÍTICO DE VULNERACIÓN POLOTERREO DAS SERVIDUMBRES AERONÁUTICAS

REDE NATURA 2000

- ZEC PARGA-LADRA-TÁMOGA

PATRIMONIO CULTURAL CATALOGADO

ARQUITECTURA E ETNOGRAFÍA

- BEN OU CONXUNTO CATALOGADO A1-01
- CONTORNO DE PROTECCIÓN
- NÚCLEO RURAL SINGULAR CATALOGADO NUCLEO SINGULAR-01

CONXUNTO HISTÓRICO CASTRO DE REI

- CONTORNO PAISAXÍSTICO

ARQUEOLOXÍA

- ÁREA DE PROTECCIÓN INTEGRAL DO XACEMENTO GA27010001
- DELIMITACIÓN DE XACEMENTO EXTRAMUNICIPAL
- ZONA DE PROTECCIÓN
- ACHADEGO GA27010ACH-01
- TOPÓNIMO GA27010TOP01
- INDICIO GA27010I-1
- REFERENCIA GA27010REF-01

AUTORES
Mario Iglesias, Arquitecto
Ruben Cobas, Eng. Agronomo
Cristina Aguado, Arquitecta

MONSA URBANISMO

PROXECTO

PLAN XERAL DE ORDENACIÓN MUNICIPAL DE CASTRO DE REI

DOCUMENTO PARA APROBACIÓN DEFINITIVA

PLANO

ORDENACIÓN ESPACIAL

SITUACIÓN: CONCELLO DE CASTRO DE REI

PROMOTOR: CONCELLO DE CASTRO DE REI

FASE: PD

ESCALA: 1: 5.000

Nº PLANO: MR-1 (3)

Documento aprobado en sesión plenaria de 9 Marzo 2020, La Secretaria, María Josefa Fernández Legaspi. 3.294 Páginas

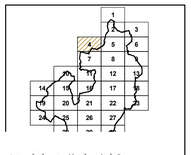

DOTACIÓNS DO SISTEMA XERAL E LOCAL

EQUIPAMENTOS (Q)

ESPAZO LIBRE (EL)

Sistema Xeral
xe - Existente
xp - Previsto

Clase
Parque (p)
Xardín (x)
Áreas de Xogo (ax)
Restantes (r)

Titularidade
pb - Público
pv - Privado

Sistema Xeral
se - Existente
sp - Previsto

Sistema Local
le - Existente
lp - Previsto

Clases
Docentes (do)
Sanitario - Asistencial (s)
Culturales (cu)
Relixioso (r)
Cemiterio (ce)
Deportivo (d)
Administrativo (ad)
Seguridade (sg)
Servizos Urbáns (su)
Abastecemento e Mercados (ab)
Ocio e Esparcemento (o)
Social (so)
Investigacion cientifica (ic)

Titularidade
pb - Público
pv - Privado

SOLO RÚSTICO

- SOLO RÚSTICO DE PROTECCIÓN ORDINARIA (SR/PO)
- SOLO RÚSTICO DE PROTECCIÓN AGROPECUARIA (SR/PAG)
- SOLO RÚSTICO DE PROTECCIÓN FORESTAL (SR/PFO)
- SOLO RÚSTICO DE PROTECCIÓN PATRIMONIAL (SR/PP)
- SOLO RÚSTICO DE PROTECCIÓN DE ESPAZOS NATURAIS (SR/PEN)
- SOLO RÚSTICO DE PROTECCIÓN PAISAXÍSTICA (SR/PPA)
- SOLO RÚSTICO DE PROTECCIÓN DE AUGAS (SR/PA)
- SOLO RÚSTICO DE PROTECCIÓN DE INFRAESTRUTURAS (SR/PIF)

SOLO URBANO

DELIMITACIÓNS

- SOLO URBANO
- DELIMITACIÓN CONXUNTO HISTÓRICO Remitido a Plan Especial de Protección. Inclue o ámbito declarado como Conxunto Histórico e Paraxe Pintoresco, por Decreto 300/1971 de 4 de febreiro.

CATEGORÍA

- SOLO URBANO CONSOLIDADO
- SOLO URBANO NON CONSOLIDADO

SOLO DE NÚCLEO RURAL

DELIMITACIÓNS

- SOLO DE NÚCLEO RURAL
- NÚCLEO RURAL SINGULAR

SOLO URBANIZABLE

DELIMITACIÓNS

- SOLO URBANIZABLE DELIMITADO (SUB/D-)
- SOLO URBANIZABLE NON DELIMITADO (SUB/ND-)

REDE VIARIA SUPRAMUNICIPAL

TIPOLOXÍA

- ESTATAL
- AUTONÓMICA PRIMARIA COMPLEMENTARIA
- AUTONÓMICA SECUNDARIA
- PROVINCIAL

AFECCIÓNS

- ZONA DE AFECCIÓN

LIMITE MUNICIPAL, SEGUNDO CONCELLO DE CASTRO DE REI

LIMITE MUNICIPAL, SEGUNDO INSTITUTO XEOGRÁFICO ESPAÑOL

SERVIDUMBRES ACÚSTICAS ESTRADA ESTATAL N-640

- ISÓFONA para indices de ruido: - Ld de 65 dB, Ln de 55 dB.
- ISÓFONA para indices de ruido: - Ld de 55, 60, 70 y 75 dB

HIDROGRAFÍA

- CAUCE
- BORDO ZONA DE POLICIA
- ZONA DE FLUXO PREFERENTE

SERVIDUMBRES AERONÁUTICAS AERÓDROMO DE ROZAS

- 431 — LÍÑA DE NIVEL DA SUPERFICIE LIMITADORA DE ALTURAS DAS SERVIDUMBRES AERONAUTICAS
- ZONA DE SEGURIDADE DAS INSTALACIONS RADIOELÉCTRICAS
- ÁMBITO CRÍTICO DE VULNERACIÓN POLOTERREO DAS SERVIDUMBRES AERONÁUTICAS

REDE NATURA 2000

- ZEC PARGA-LADRA-TÁMOGA

PATRIMONIO CULTURAL CATALOGADO

ARQUITECTURA E ETNOGRAFÍA

- BEN OU CONXUNTO CATALOGADO A1-01
- CONTORNO DE PROTECCIÓN
- NÚCLEO RURAL SINGULAR CATALOGADO NUCLEO SINGULAR-01

CONXUNTO HISTÓRICO CASTRO DE REI

- CONTORNO PAISAXÍSTICO

ARQUEOLOXÍA

- ÁREA DE PROTECCIÓN INTEGRAL DO XACEMENTO GA27010001
- DELIMITACIÓN DE XACEMENTO EXTRAMUNICIPAL
- ZONA DE PROTECCIÓN
- ACHÁDEGO GA27010ACH-01
- TOPÓNIMO GA27010TOP01
- INDICIO GA27010/I-1
- REFERENCIA GA27010REF-01

AUTORES
Mario Iglesias, Arquitecto
Ruben Cobas, Eng. Agrónomo
Cristina Aguado, Arquitecta

MONSA URBANISMO

PROXECTO

PLAN XERAL DE ORDENACIÓN MUNICIPAL DE CASTRO DE REI

DOCUMENTO PARA APROBACIÓN DEFINITIVA

PLANO

ORGANIZACIÓN ESPACIAL

SITUACIÓN

CONCELLO DE CASTRO DE REI

PROMOTOR

CONCELLO DE CASTRO DE REI

FASE

PD

ESCALA

1: 5.000

Nº PLANO

MR-1 (4)

Documento aprobado en sesión plenaria de 9 Marzo 2020. La Secretaria, María Josefa Fernández Legaspi. 3.294 Páginas

DOTACIÓNS DO SISTEMA XERAL E LOCAL	
EQUIPAMENTOS (Q)	Sistema Xeral: xe - Existente, xp - Previsto
ESPAZO LIBRE (EL)	Sistema Local: le - Existente, lp - Previsto
Sistema Xeral: xe - Existente, xp - Previsto; Sistema Local: le - Existente, lp - Previsto; Clase: Parque (p), Xardín (x), Áreas de Xogo (ax), Restantes (r); Titularidade: pb - Público, pv - Privado	Clases: Docentes (do), Sanitario - Asistencial (s), Culturales (cu), Relixioso (r), Cemiterio (ce), Deportivo (d), Administrativo (ad), Seguridade (sg), Servizos Urbáns (su), Abastecemento e Mercados (ab), Ocio e Esparcemento (o), Social (so), Investigacion científica (ic); Titularidade: pb - Público, pv - Privado

SOLO RÚSTICO

- SOLO RÚSTICO DE PROTECCIÓN ORDINARIA (SR/PO)
- SOLO RÚSTICO DE PROTECCIÓN AGROPECUARIA (SR/PAG)
- SOLO RÚSTICO DE PROTECCIÓN FORESTAL (SR/PFO)
- SOLO RÚSTICO DE PROTECCIÓN PATRIMONIAL (SR/PP)
- SOLO RÚSTICO DE PROTECCIÓN DE ESPAZOS NATURAIS (SR/PEN)
- SOLO RÚSTICO DE PROTECCIÓN PAISAXÍSTICA (SR/PPA)
- SOLO RÚSTICO DE PROTECCIÓN DE AUGAS (SR/PA)
- SOLO RÚSTICO DE PROTECCIÓN DE INFRAESTRUTURAS (SR/PIF)

SOLO URBANO

DELIMITACIÓNS
- SOLO URBANO
- DELIMITACIÓN CONXUNTO HISTÓRICO Remitido a Plan Especial de Protección. Inclue o ámbito declarado como Conxunto Histórico e Paraxe Pintoresco, por Decreto 300/1971 de 4 de febreiro.

CATEGORÍA
- SOLO URBANO CONSOLIDADO
- SOLO URBANO NON CONSOLIDADO

SOLO DE NÚCLEO RURAL

DELIMITACIÓNS
- SOLO DE NÚCLEO RURAL
- NÚCLEO RURAL SINGULAR

SOLO URBANIZABLE

DELIMITACIÓNS
- SOLO URBANIZABLE DELIMITADO (SUB/D-)
- SOLO URBANIZABLE NON DELIMITADO (SUB/ND-)

REDE VIARIA SUPRAMUNICIPAL

TIPOLOXÍA
- ESTATAL
- AUTONÓMICA PRIMARIA COMPLEMENTARIA
- AUTONÓMICA SECUNDARIA
- PROVINCIAL

AFECCIÓNS
- ZONA DE AFECCIÓN

SERVIDUMBRES ACÚSTICAS ESTRADA ESTATAL N-640

- ISÓFONA para indices de ruido: - Ld de 65 dB, Ln de 55 dB.
- ISÓFONA para indices de ruido: - Ld de 55, 60, 70 y 75 dB

HIDROGRAFÍA
- CAUCE
- BORDO ZONA DE POLICIA
- ZONA DE FLUXO PREFERENTE

SERVIDUMBRES AERONÁUTICAS AERÓDROMO DE ROZAS

- 431 LÍÑA DE NIVEL DA SUPERFICIE LIMITADORA DE ALTURAS DAS SERVIDUMBRES AERONAUTICAS
- ZONA DE SEGURIDADE DAS INSTALACIONS RADIOELÉCTRICAS
- ÁMBITO CRÍTICO DE VULNERACIÓN POLOTERREO DAS SERVIDUMBRES AERONÁUTICAS

REDE NATURA 2000
- ZEC PARGA-LADRA-TÁMOGA

- LIMITE MUNICIPAL, SEGUNDO CONCELLO DE CASTRO DE REI
- LIMITE MUNICIPAL, SEGUNDO INSTITUTO XEOGRÁFICO ESPAÑOL

PATRIMONIO CULTURAL CATALOGADO

ARQUITECTURA E ETNOGRAFÍA
- BEN OU CONXUNTO CATALOGADO A1-01
- CONTORNO DE PROTECCIÓN
- NÚCLEO RURAL SINGULAR CATALOGADO NUCLEO SINGULAR-01

CONXUNTO HISTÓRICO CASTRO DE REI
- CONTORNO PAISAXÍSTICO

ARQUEOLOXÍA
- ÁREA DE PROTECCIÓN INTEGRAL DO XACEMENTO GA27010001
- DELIMITACIÓN DE XACEMENTO EXTRAMUNICIPAL
- ZONA DE PROTECCIÓN
- ACHÁDEGO GA27010ACH-01
- TOPÓNIMO GA27010TOP01
- INDICIO GA27010/I-1
- REFERENCIA GA27010REF-01

AUTORES
Mario Iglesias, Arquitecto
Ruben Cobas, Enx. Agrónomo
Cristina Aguado, Arquitecta

MONSA URBANISMO

PROXECTO
PLAN XERAL DE ORDENACIÓN MUNICIPAL DE CASTRO DE REI
DOCUMENTO PARA APROBACIÓN DEFINITIVA

PLANO
ORGANIZACIÓN ESPACIAL

SITUACIÓN: CONCELLO DE CASTRO DE REI

PROMOTOR: CONCELLO DE CASTRO DE REI

FASE: PD

ESCALA: 1: 5.000

Nº PLANO: MR-1 (5)

Documento aprobado en sesión plenaria de 9 Marzo 2020, La Secretaria, María Josefa Fernández Legaspi. 3.294 Páginas

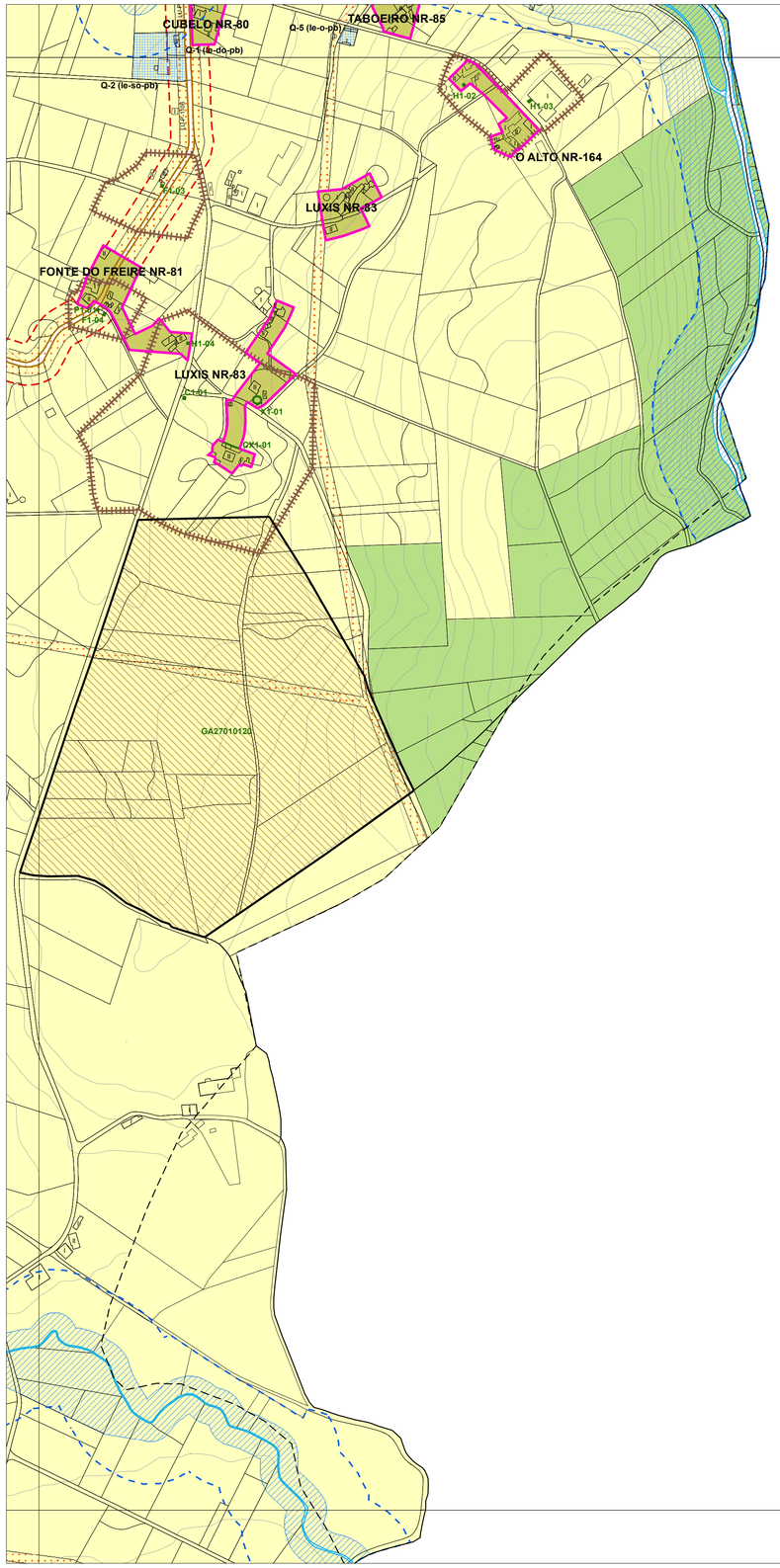

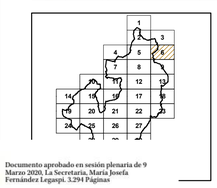

DOTACIÓNS DO SISTEMA XERAL E LOCAL

EQUIPAMENTOS (Q)

ESPAZO LIBRE (EL)

Sistema Xeral
xe - Existente xp - Previsto

Sistema Local
le - Existente lp - Previsto

Clase
Parque (p)
Xardín (x)
Áreas de Xogo (ax)
Restaurios (r)

Titularidade
pb - Público
pv - Privado

Clases
Docentes (do)
Docente - asistencial (ts)
Culturales (cu)
Relixioso (r)
Cemiterio (ce)
Deportivo (d)
Administrativo (ad)
Seguridade (sg)
Servizos Urbáns (su)
Abastecemento e Mercados (ab)
Ocio e Esparcemento (o)
Sanitario (s)
Investigación científica (ic)

Titularidade
pb - Público pv - Privado

SOLO RÚSTICO

- SOLO RÚSTICO DE PROTECCIÓN ORDINARIA (SR/PO)
- SOLO RÚSTICO DE PROTECCIÓN AGROPECUARIA (SR/PAG)
- SOLO RÚSTICO DE PROTECCIÓN FORESTAL (SR/PFO)
- SOLO RÚSTICO DE PROTECCIÓN PATRIMONIAL (SR/PP)
- SOLO RÚSTICO DE PROTECCIÓN DE ESPAZOS NATURAIS (SR/PEN)
- SOLO RÚSTICO DE PROTECCIÓN PAISAXÍSTICA (SR/PPA)
- SOLO RÚSTICO DE PROTECCIÓN DE AUGAS (SR/PA)
- SOLO RÚSTICO DE PROTECCIÓN DE INFRAESTRUTURAS (SR/PIF)

SOLO URBANO

DELIMITACIÓNS

- SOLO URBANO
- DELIMITACIÓN CONXUNTO HISTÓRICO Remitido a Plan Especial de Protección. Inclue o ámbito declarado como Conxunto Histórico e Paraxe Pintoresco, por Decreto 300/1971 de 4 de febreiro.

CATEGORÍA

- SOLO URBANO CONSOLIDADO
- SOLO URBANO NON CONSOLIDADO

SOLO DE NÚCLEO RURAL

DELIMITACIÓNS

- SOLO DE NÚCLEO RURAL
- NÚCLEO RURAL SINGULAR

SOLO URBANIZABLE

DELIMITACIÓNS

- SOLO URBANIZABLE DELIMITADO (SUB/D-)
- SOLO URBANIZABLE NON DELIMITADO (SUB/ND-)

REDE VIARIA SUPRAMUNICIPAL

TIPOLOXÍA

- ESTATAL
- AUTONÓMICA PRIMARIA COMPLEMENTARIA
- AUTONÓMICA SECUNDARIA
- PROVINCIAL

AFECCIÓNS

- ZONA DE AFECCIÓN

- LIMITE MUNICIPAL, SEGUNDO CONCELLO DE CASTRO DE REI
- LIMITE MUNICIPAL, SEGUNDO INSTITUTO XEOGRAFICO ESPAÑOL

SERVIDUMBRES ACÚSTICAS ESTRADA ESTATAL N-640

- ISÓFONA para índices de ruido: - Ld de 65 dB, Ln de 55 dB.
- ISÓFONA para índices de ruido: - Ld de 55, 60, 70 y 75 dB

HIDROGRAFÍA

- CAUCE
- BORDO ZONA DE POLICIA
- ZONA DE FLUXO PREFERENTE

SERVIDUMBRES AERONÁUTICAS AERÓDROMO DE ROZAS

- 431 LÍÑA DE NIVEL DA SUPERFICIE LIMITADORA DE ALTURAS DAS SERVIDUMBRES AERONAUTICAS
- ZONA DE SEGURIDADE DAS INSTALACIÓNS RADIOELÉCTRICAS
- ÁMBITO CRÍTICO DE VULNERACIÓN POLOTERREO DAS SERVIDUMBRES AERONÁUTICAS

REDE NATURA 2000

- ZEC PARGA-LADRA-TÁMOGA

PATRIMONIO CULTURAL CATALOGADO

ARQUITECTURA E ETNOGRAFÍA

- BEN OU CONXUNTO CATALOGADO A1-01
- CONTORNO DE PROTECCIÓN
- NÚCLEO RURAL SINGULAR CATALOGADO NUCLEO SINGULAR-01

CONXUNTO HISTÓRICO CASTRO DE REI

- CONTORNO PAISAXÍSTICO

ARQUEOLOXÍA

- ÁREA DE PROTECCIÓN INTEGRAL DO XACEMENTO GA27010001
- DELIMITACIÓN DE XACEMENTO EXTRAMUNICIPAL
- ZONA DE PROTECCIÓN
- ACHÁDEGO GA27010ACH-01
- TOPÓNIMO GA27010TOP01
- INDICIO GA27010I-1
- REFERENCIA GA27010REF-01

AUTORES
Mario Iglesias, Arquitecto
Ruben Cobas, Eng. Agrónomo
Cristina Aguado, Arquitecta

MONSA URBANISMO

PROXECTO

PLAN XERAL DE ORDENACIÓN MUNICIPAL DE CASTRO DE REI

DOCUMENTO PARA APROBACIÓN DEFINITIVA

PLANO

ORDENACIÓN ESPACIAL

SITUACIÓN: CONCELLO DE CASTRO DE REI

PROMOTOR: CONCELLO DE CASTRO DE REI

FASE: *PD*

ESCALA: 1: 5.000

Nº PLANO: MR-1 (6)

Documento aprobado en sesión plenaria de 9 Marzo 2020. La Secretaria, María Josefa Fernández Leganpi. 3.294 Páginas

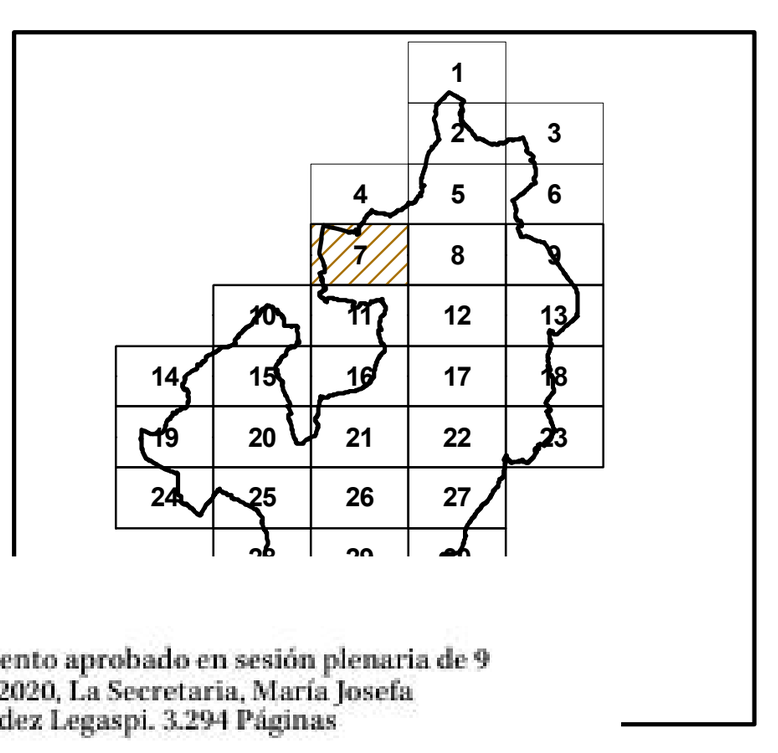

DOTACIÓNS DO SISTEMA XERAL E LOCAL

EQUIPAMENTOS (Q)

ESPAZO LIBRE (EL)

Sistema Xeral
xe - Existente
xp - Previsto

Sistema Local
le - Existente
lp - Previsto

Clase
Parque (p)
Xardín (x)
Áreas de Xogo (ax)
Restantes (r)

Titularidade
pb - Público
pv - Privado

Sistema Xeral
xe - Existente xp - Previsto

Sistema Local
le - Existente lp - Previsto

Clases
Docentes (do)
Sanitario - Asistencial (s)
Culturales (cu)
Relixioso (r)
Cemiterio (ce)
Deportivo (d)
Administrativo (ad)
Seguridade (sg)
Servizos Urbáns (su)
Abastecemento e Mercados (ab)
Ocio e Esparcemento (o)
Social (so)
Investigacion cientifica (ic)

Titularidade
pb - Público pv - Privado

SOLO RÚSTICO

SOLO RÚSTICO DE PROTECCIÓN ORDINARIA (SR/PO)
SOLO RÚSTICO DE PROTECCIÓN AGROPECUARIA (SR/PAG)
SOLO RÚSTICO DE PROTECCIÓN FORESTAL (SR/PFO)
SOLO RÚSTICO DE PROTECCIÓN PATRIMONIAL (SR/PP)
SOLO RÚSTICO DE PROTECCIÓN DE ESPAZOS NATURAIS (SR/PEN)
SOLO RÚSTICO DE PROTECCIÓN PAISAXÍSTICA (SR/PPA)
SOLO RÚSTICO DE PROTECCIÓN DE AUGAS (SR/PA)
SOLO RÚSTICO DE PROTECCIÓN DE INFRAESTRUTURAS (SR/PIF)

SOLO URBANO

DELIMITACIÓNS

SOLO URBANO

DELIMITACIÓN CONXUNTO HISTÓRICO Remitido a Plan Especial de Protección. Inclue o ámbito declarado como Conxunto Histórico e Paraxe Pintoresco, por Decreto 300/1971 de 4 de febreiro.

CATEGORÍA

SOLO URBANO CONSOLIDADO
SOLO URBANO NON CONSOLIDADO

SOLO DE NÚCLEO RURAL

DELIMITACIÓNS

SOLO DE NÚCLEO RURAL
NÚCLEO RURAL SINGULAR

SOLO URBANIZABLE

DELIMITACIÓNS

SOLO URBANIZABLE DELIMITADO (SUB/D-)
SOLO URBANIZABLE NON DELIMITADO (SUB/ND-)

REDE VIARIA SUPRAMUNICIPAL

TIPOLOXÍA

ESTATAL
AUTONÓMICA PRIMARIA COMPLEMENTARIA
AUTONÓMICA SECUNDARIA
PROVINCIAL

AFECCIÓNS

ZONA DE AFECCIÓN

SERVIDUMBRES ACÚSTICAS ESTRADA ESTATAL N-640

ISÓFONA para indices de ruido:
- Ld de 65 dB, Ln de 55 dB.

ISÓFONA para indices de ruido:
- Ld de 55, 60, 70 y 75 dB

HIDROGRAFÍA

CAUCE
BORDO ZONA DE POLICIA
ZONA DE FLUXO PREFERENTE

LIMITE MUNICIPAL, SEGUNDO CONCELLO DE CASTRO DE REI

LIMITE MUNICIPAL, SEGUNDO INSTITUTO XEOGRÁFICO ESPAÑOL

SERVIDUMBRES AERONÁUTICAS AERÓDROMO DE ROZAS

431 LÍÑA DE NIVEL DA SUPERFICIE LIMITADORA DE ALTURAS DAS SERVIDUMBRES AERONAUTICAS

ZONA DE SEGURIDADE DAS INSTALACIONS RADIOELÉCTRICAS

ÁMBITO CRÍTICO DE VULNERACIÓN POLOTERREO DAS SERVIDUMBRES AERONÁUTICAS

REDE NATURA 2000

ZEC PARGA-LADRA-TÁMOGA

PATRIMONIO CULTURAL CATALOGADO

ARQUITECTURA E ETNOGRAFÍA

BEN OU CONXUNTO CATALOGADO A1-01
CONTORNO DE PROTECCIÓN
NÚCLEO RURAL SINGULAR CATALOGADO NUCLEO SINGULAR-01

CONXUNTO HISTÓRICO CASTRO DE REI

CONTORNO PAISAXÍSTICO

ARQUEOLOXÍA

ÁREA DE PROTECCIÓN INTEGRAL DO XACEMENTO GA27010001
DELIMITACIÓN DE XACEMENTO EXTRAMUNICIPAL
ZONA DE PROTECCIÓN
ACHÁDEGO GA27010ACH-01
TOPÓNIMO GA27010TOP01
INDICIO GA27010/I-1
REFERENCIA GA27010REF-01

AUTORES
Mario Iglesias, Arquitecto
Ruben Cobas, Enx. Agrónomo
Cristina Aguado, Arquitecta

MONSA URBANISMO

PROXECTO	**PLAN XERAL DE ORDENACIÓN MUNICIPAL DE CASTRO DE REI** *DOCUMENTO PARA APROBACIÓN DEFINITIVA*
FASE	PD
ESCALA	1: 5.000
PLANO	ORGANIZACIÓN ESPACIAL
Nº PLANO	MR-1 (7)
SITUACIÓN	CONCELLO DE CASTRO DE REI
PROMOTOR	CONCELLO DE CASTRO DE REI

Documento aprobado en sesión plenaria de 9 Marzo 2020, La Secretaria, María Josefa Fernández Legaspi. 3.294 Páginas

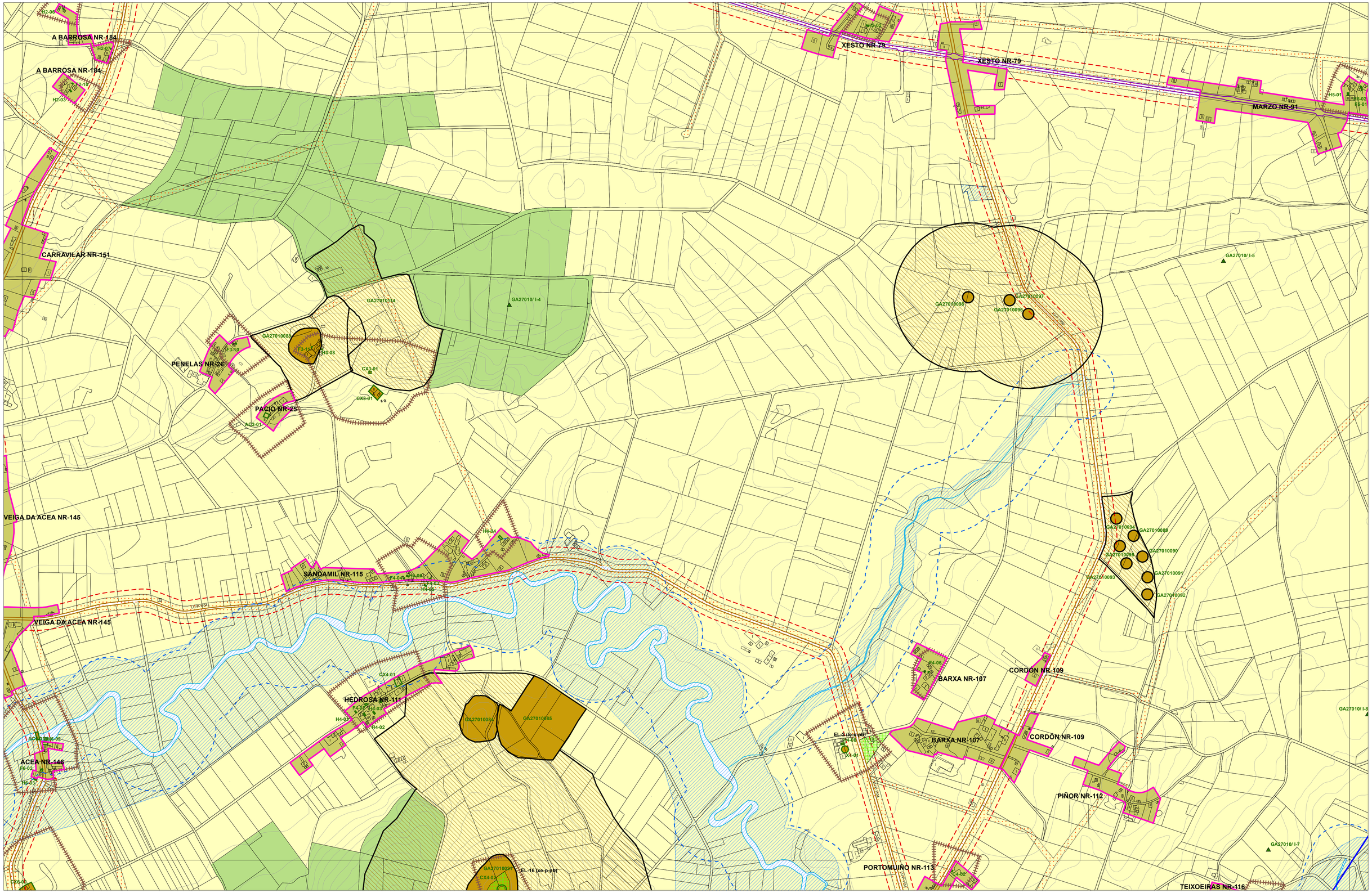

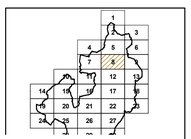

DOTACIÓNS DO SISTEMA XERAL E LOCAL

- EQUIPAMENTOS (Q)
- ESPAZO LIBRE (EL)

Sistema Xeral
- xe - Existente
- xp - Previsto

Sistema Local
- le - Existente
- lp - Previsto

Clase
- Parque (p)
- Xardín (x)
- Áreas de Xogo (ax)
- Restantes (r)

Titularidade
- pb - Público
- pv - Privado

Clases
- Docentes (do)
- Sanitario - Asistencial (s)
- Culturales (cu)
- Relixioso (r)
- Cemiterio (ce)
- Deportivo (d)
- Administrativo (ad)
- Seguridade (sg)
- Servizos Urbáns (su)
- Abastecimento e Mercados (ab)
- Ocio e Esparcemento (o)
- Social (so)
- Investigación científica (ic)

SOLO RÚSTICO

- SOLO RÚSTICO DE PROTECCIÓN ORDINARIA (SR/PO)
- SOLO RÚSTICO DE PROTECCIÓN AGROPECUARIA (SR/PAG)
- SOLO RÚSTICO DE PROTECCIÓN FORESTAL (SR/PFO)
- SOLO RÚSTICO DE PROTECCIÓN PATRIMONIAL (SR/PP)
- SOLO RÚSTICO DE PROTECCIÓN DE ESPAZOS NATURAIS (SR/PEN)
- SOLO RÚSTICO DE PROTECCIÓN PAISAXÍSTICA (SR/PPA)
- SOLO RÚSTICO DE PROTECCIÓN DE AUGAS (SR/PA)
- SOLO RÚSTICO DE PROTECCIÓN DE INFRAESTRUTURAS (SR/PIF)

SOLO URBANO

DELIMITACIÓNS
- SOLO URBANO
- DELIMITACIÓN CONXUNTO HISTÓRICO Remitido a Plan Especial de Protección. Incluo o ámbito declarado como Conxunto Histórico e Paraxe Pintoresco, por Decreto 300/1971 de 4 de febreiro.

CATEGORÍA
- SOLO URBANO CONSOLIDADO
- SOLO URBANO NON CONSOLIDADO

SOLO DE NÚCLEO RURAL

DELIMITACIÓNS
- SOLO DE NÚCLEO RURAL
- NÚCLEO RURAL SINGULAR

SOLO URBANIZABLE

DELIMITACIÓNS
- SOLO URBANIZABLE DELIMITADO (SUB/D-)
- SOLO URBANIZABLE NON DELIMITADO (SUB/ND-)

REDE VIARIA SUPRAMUNICIPAL

TIPOLOXÍA
- ESTATAL
- AUTONÓMICA PRIMARIA COMPLEMENTARIA
- AUTONÓMICA SECUNDARIA
- PROVINCIAL

AFECCIÓNS
- ZONA DE AFECCIÓN

- LIMITE MUNICIPAL, SEGUNDO CONCELLO DE CASTRO DE REI
- LIMITE MUNICIPAL, SEGUNDO INSTITUTO XEOGRÁFICO ESPAÑOL

SERVIDUMBRES ACÚSTICAS ESTRADA ESTATAL N-640

- ISÓFONA para índices de ruido: - Ld de 65 dB, Ln de 55 dB.
- ISÓFONA para índices de ruido: - Ld de 55, 60, 70 y 75 dB

HIDROGRAFÍA

- CAUCE
- BORDO ZONA DE POLICIA
- ZONA DE FLUXO PREFERENTE

SERVIDUMBRES AERONÁUTICAS AERÓDROMO DE ROZAS

- 431 LÍNA DE NIVEL DA SUPERFICIE LIMITADORA DE ALTURAS DAS SERVIDUMBRES AERONAUTICAS
- ZONA DE SEGURIDADE DAS INSTALACIÓNS RADIOELÉCTRICAS
- ÁMBITO CRÍTICO DE VULNERACIÓN POLOTERRENO DAS SERVIDUMBRES AERONÁUTICAS

REDE NATURA 2000

- ZEC PARGA-LADRA-TÁMOGA

PATRIMONIO CULTURAL CATALOGADO

ARQUITECTURA E ETNOGRAFÍA
- BEN OU CONXUNTO CATALOGADO A1-01
- CONTORNO DE PROTECCIÓN
- NÚCLEO RURAL SINGULAR CATALOGADO NUCLEO SINGULAR-01

CONXUNTO HISTÓRICO CASTRO DE REI
- CONTORNO PAISAXÍSTICO

ARQUEOLOXÍA
- ÁREA DE PROTECCIÓN INTEGRAL DO XACEMENTO GA27010001
- DELIMITACIÓN DE XACEMENTO EXTRAMUNICIPAL
- ZONA DE PROTECCIÓN
- ACHÁDEGO GA27010ACH-01
- TOPÓNIMO GA27010TOP01
- INDICIO GA27010I-1
- REFERENCIA GA27010REF-01

AUTORES
Mario Iglesias, Arquitecto
Ruben Cobas, Enx. Agrónomo
Cristina Aguado, Arquitecta

MONSA URBANISMO

PROXECTO

PLAN XERAL DE ORDENACIÓN MUNICIPAL DE CASTRO DE REI

DOCUMENTO PARA APROBACIÓN DEFINITIVA

PLANO

ORGANIZACIÓN ESPACIAL

SITUACIÓN: CONCELLO DE CASTRO DE REI

PROMOTOR: CONCELLO DE CASTRO DE REI

FASE: *PD*

ESCALA: 1: 5.000

Nº PLANO: MR-1 (8)

Documento aprobado en sesión plenaria de 9 Marzo 2020. La Secretaria, Maria Josefa Fernández Legaspi. 3.294 Páginas

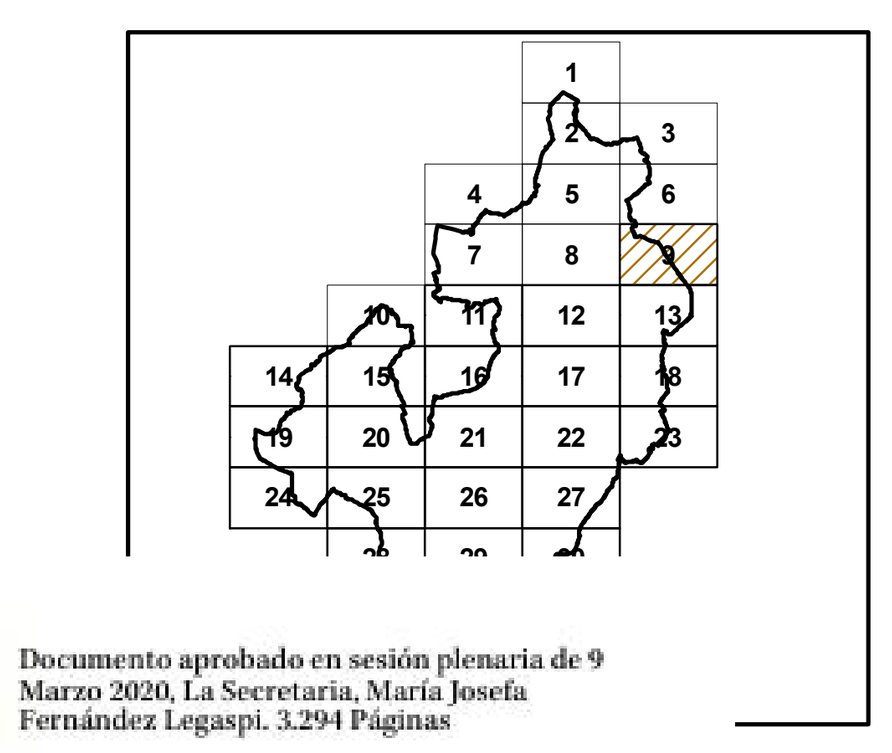

DOTACIÓNS DO SISTEMA XERAL E LOCAL

EQUIPAMENTOS (Q)

ESPAZO LIBRE (EL)

Sistema Xeral
xe - Existente
xp - Previsto

Sistema Local
le - Existente
lp - Previsto

Clase
Parque (p)
Xardín (x)
Áreas de Xogo (ax)
Restantes (r)

Titularidade
pb - Público
pv - Privado

Sistema Xeral
xe - Existente xp - Previsto

Sistema Local
le - Existente lp - Previsto

Clases
Docentes (do)
Sanitario - Asistencial (s)
Culturales (cu)
Relixioso (r)
Cemiterio (ce)
Deportivo (d)
Administrativo (ad)
Seguridade (sg)
Servizos Urbáns (su)
Abastecemento e Mercados (ab)
Ocio e Esparcemento (o)
Social (so)
Investigacion científica (ic)

Titularidade
pb - Público pv - Privado

SOLO RÚSTICO

SOLO RÚSTICO DE PROTECCIÓN ORDINARIA (SR/PO)
SOLO RÚSTICO DE PROTECCIÓN AGROPECUARIA (SR/PAG)
SOLO RÚSTICO DE PROTECCIÓN FORESTAL (SR/PFO)
SOLO RÚSTICO DE PROTECCIÓN PATRIMONIAL (SR/PP)
SOLO RÚSTICO DE PROTECCIÓN DE ESPAZOS NATURAIS (SR/PEN)
SOLO RÚSTICO DE PROTECCIÓN PAISAXÍSTICA (SR/PPA)
SOLO RÚSTICO DE PROTECCIÓN DE AUGAS (SR/PA)
SOLO RÚSTICO DE PROTECCIÓN DE INFRAESTRUTURAS (SR/PIF)

SOLO URBANO

DELIMITACIÓNS

SOLO URBANO

DELIMITACIÓN CONXUNTO HISTÓRICO Remitido a Plan Especial de Protección. Inclue o ámbito declarado como Conxunto Histórico e Paraxe Pintoresco, por Decreto 300/1971 de 4 de febreiro.

CATEGORÍA

SOLO URBANO CONSOLIDADO
SOLO URBANO NON CONSOLIDADO

SOLO DE NÚCLEO RURAL

DELIMITACIÓNS

SOLO DE NÚCLEO RURAL
NÚCLEO RURAL SINGULAR

SOLO URBANIZABLE

DELIMITACIÓNS

SOLO URBANIZABLE DELIMITADO (SUB/D-)
SOLO URBANIZABLE NON DELIMITADO (SUB/ND-)

REDE VIARIA SUPRAMUNICIPAL

TIPOLOXÍA

ESTATAL
AUTONÓMICA PRIMARIA COMPLEMENTARIA
AUTONÓMICA SECUNDARIA
PROVINCIAL

AFECCIÓNS

ZONA DE AFECCIÓN

SERVIDUMBRES ACÚSTICAS ESTRADA ESTATAL N-640

ISÓFONA para indices de ruido:
- Ld de 65 dB, Ln de 55 dB.

ISÓFONA para indices de ruido:
- Ld de 55, 60, 70 y 75 dB

HIDROGRAFÍA

CAUCE
BORDO ZONA DE POLICIA
ZONA DE FLUXO PREFERENTE

LIMITE MUNICIPAL, SEGUNDO CONCELLO DE CASTRO DE REI

LIMITE MUNICIPAL, SEGUNDO INSTITUTO XEOGRÁFICO ESPAÑOL

SERVIDUMBRES AERONÁUTICAS AERÓDROMO DE ROZAS

431 LÍÑA DE NIVEL DA SUPERFICIE LIMITADORA DE ALTURAS DAS SERVIDUMBRES AERONAUTICAS

ZONA DE SEGURIDADE DAS INSTALACIONS RADIOELÉCTRICAS

ÁMBITO CRÍTICO DE VULNERACIÓN POLOTERREO DAS SERVIDUMBRES AERONÁUTICAS

REDE NATURA 2000

ZEC PARGA-LADRA-TÁMOGA

PATRIMONIO CULTURAL CATALOGADO

ARQUITECTURA E ETNOGRAFÍA

BEN OU CONXUNTO CATALOGADO A1-01
CONTORNO DE PROTECCIÓN
NÚCLEO RURAL SINGULAR CATALOGADO NUCLEO SINGULAR-01

CONXUNTO HISTÓRICO CASTRO DE REI

CONTORNO PAISAXÍSTICO

ARQUEOLOXÍA

ÁREA DE PROTECCIÓN INTEGRAL DO XACEMENTO GA27010001
DELIMITACIÓN DE XACEMENTO EXTRAMUNICIPAL
ZONA DE PROTECCIÓN
ACHÁDEGO GA27010ACH-01
TOPÓNIMO GA27010TOP01
INDICIO GA27010/I-1
REFERENCIA GA27010REF-01

AUTORES
Mario Iglesias, Arquitecto
Ruben Cobas, Enx. Agrónomo
Cristina Aguado, Arquitecta

MONSA URBANISMO

PROXECTO	PLAN XERAL DE ORDENACIÓN MUNICIPAL DE CASTRO DE REI *DOCUMENTO PARA APROBACIÓN DEFINITIVA*
FASE	PD
PLANO	ORGANIZACIÓN ESPACIAL
ESCALA	1: 5.000
SITUACIÓN	CONCELLO DE CASTRO DE REI
PROMOTOR	CONCELLO DE CASTRO DE REI
Nº PLANO	MR-1 (9)

Documento aprobado en sesión plenaria de 9 Marzo 2020. La Secretaria, María Josefa Fernández Legaspi. 3.294 Páginas

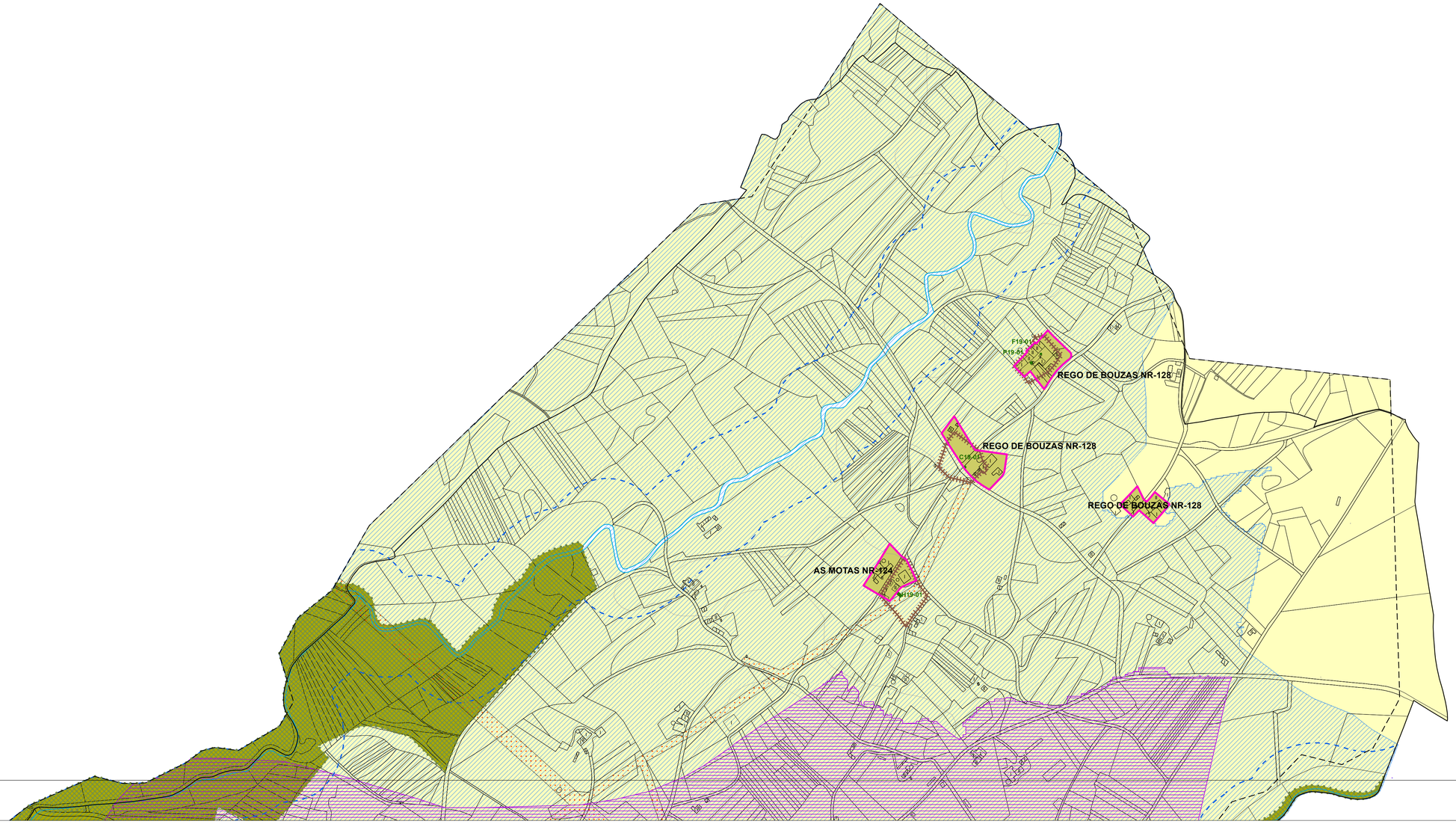

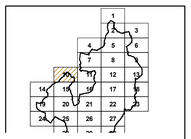

DOTACIÓNS DO SISTEMA XERAL E LOCAL

- EQUIPAMENTOS (Q)
- ESPAZO LIBRE (EL)

Sistema Xeral
xe - Existente xp - Previsto

Sistema Local
le - Existente lp - Previsto

Clase
Parque (p)
Xardín (x)
Áreas de Xogo (ax)
Restantes (r)

Titularidade
pb - Público
pv - Privado

Clases
Docentes (do)
Sanitario - Asistencial (s)
Culturales (cu)
Relixioso (r)
Cemiterio (ce)
Deportivo (d)
Administrativo (d)
Seguridade (sg)
Servicios Urbáns (su)
Abastecemento e Mercados (ab)
Ocio e Esparcemento (o)
Social (so)
Investigación científica (ic)

Titularidade
pb - Público pv - Privado

SOLO RÚSTICO

- SOLO RÚSTICO DE PROTECCIÓN ORDINARIA (SR/PO)
- SOLO RÚSTICO DE PROTECCIÓN AGROPECUARIA (SR/PAG)
- SOLO RÚSTICO DE PROTECCIÓN FORESTAL (SR/PFO)
- SOLO RÚSTICO DE PROTECCIÓN PATRIMONIAL (SR/PP)
- SOLO RÚSTICO DE PROTECCIÓN DE ESPAZOS NATURAIS (SR/PEN)
- SOLO RÚSTICO DE PROTECCIÓN PAISAXÍSTICA (SR/PPA)
- SOLO RÚSTICO DE PROTECCIÓN DE AUGAS (SR/PA)
- SOLO RÚSTICO DE PROTECCIÓN DE INFRAESTRUTURAS (SR/PIF)

SOLO URBANO

DELIMITACIÓNS
- SOLO URBANO
- DELIMITACIÓN CONXUNTO HISTÓRICO Remitido a Plan Especial de Protección. Inclúe o ámbito declarado como Conxunto Histórico e Paraxe Pintoresco, por Decreto 300/1971 de 4 de febreiro.

CATEGORÍA
- SOLO URBANO CONSOLIDADO
- SOLO URBANO NON CONSOLIDADO

SOLO DE NÚCLEO RURAL

DELIMITACIÓNS
- SOLO DE NÚCLEO RURAL
- NÚCLEO RURAL SINGULAR

SOLO URBANIZABLE

DELIMITACIÓNS
- SOLO URBANIZABLE DELIMITADO (SUB/D-)
- SOLO URBANIZABLE NON DELIMITADO (SUB/ND-)

REDE VIARIA SUPRAMUNICIPAL

TIPOLOXÍA
- ESTATAL
- AUTONÓMICA PRIMARIA COMPLEMENTARIA
- AUTONÓMICA SECUNDARIA
- PROVINCIAL

AFECCIÓNS
- ZONA DE AFECCIÓN

- LIMITE MUNICIPAL, SEGUNDO CONCELLO DE CASTRO DE REI
- LIMITE MUNICIPAL, SEGUNDO INSTITUTO XEOGRÁFICO ESPAÑOL

SERVIDUMBRES ACÚSTICAS ESTRADA ESTATAL N-640

- ISÓFONA para indices de ruido: - Ld de 65 dB, Ln de 55 dB.
- ISÓFONA para indices de ruido: - Ld de 55, 60, 70 y 75 dB

HIDROGRAFÍA

- CAUCE
- BORDO ZONA DE POLICIA
- ZONA DE FLUXO PREFERENTE

SERVIDUMBRES AERONÁUTICAS AERÓDROMO DE ROZAS

- 431 LÍNA DE NIVEL DA SUPERFICIE LIMITADORA DE ALTURAS DAS SERVIDUMBRES AERONAUTICAS
- ZONA DE SEGURIDADE DAS INSTALACIÓNS RADIOELÉCTRICAS
- ÁMBITO CRÍTICO DE VULNERACIÓN POLOTERREO DAS SERVIDUMBRES AERONÁUTICAS

REDE NATURA 2000

- ZEC PARGA-LADRA-TÁMOGA

PATRIMONIO CULTURAL CATALOGADO

ARQUITECTURA E ETNOGRAFÍA
- BEN OU CONXUNTO CATALOGADO A1-01
- CONTORNO DE PROTECCIÓN
- NÚCLEO RURAL SINGULAR CATALOGADO NUCLEO SINGULAR-01

CONXUNTO HISTÓRICO CASTRO DE REI
- CONTORNO PAISAXÍSTICO

ARQUEOLOXÍA
- ÁREA DE PROTECCIÓN INTEGRAL DO XACEMENTO GA27010001
- DELIMITACIÓN DE XACEMENTO EXTRAMUNICIPAL
- ZONA DE PROTECCIÓN
- ACHÁDEGO GA27010ACH-01
- TOPÓNIMO GA27010TOP01
- INDICIO GA27010I-1
- REFERENCIA GA27010REF-01

AUTORES
Mario Iglesias, Arquitecto
Ruben Cobas, Enx. Agrónomo
Cristina Aguado, Arquitecta

MONSA URBANISMO

PROXECTO

PLAN XERAL DE ORDENACIÓN MUNICIPAL DE CASTRO DE REI

DOCUMENTO PARA APROBACIÓN DEFINITIVA

PLANO

ORGANIZACIÓN ESPACIAL

FASE	ESCALA	Nº PLANO
PD	1: 5.000	MR-1 (10)

SITUACIÓN: CONCELLO DE CASTRO DE REI

PROMOTOR: CONCELLO DE CASTRO DE REI

Documento aprobado en sesión plenaria de 9 Marzo 2020. La Secretaria, María Josefa Fernández Legaspi. 3.294 Páginas

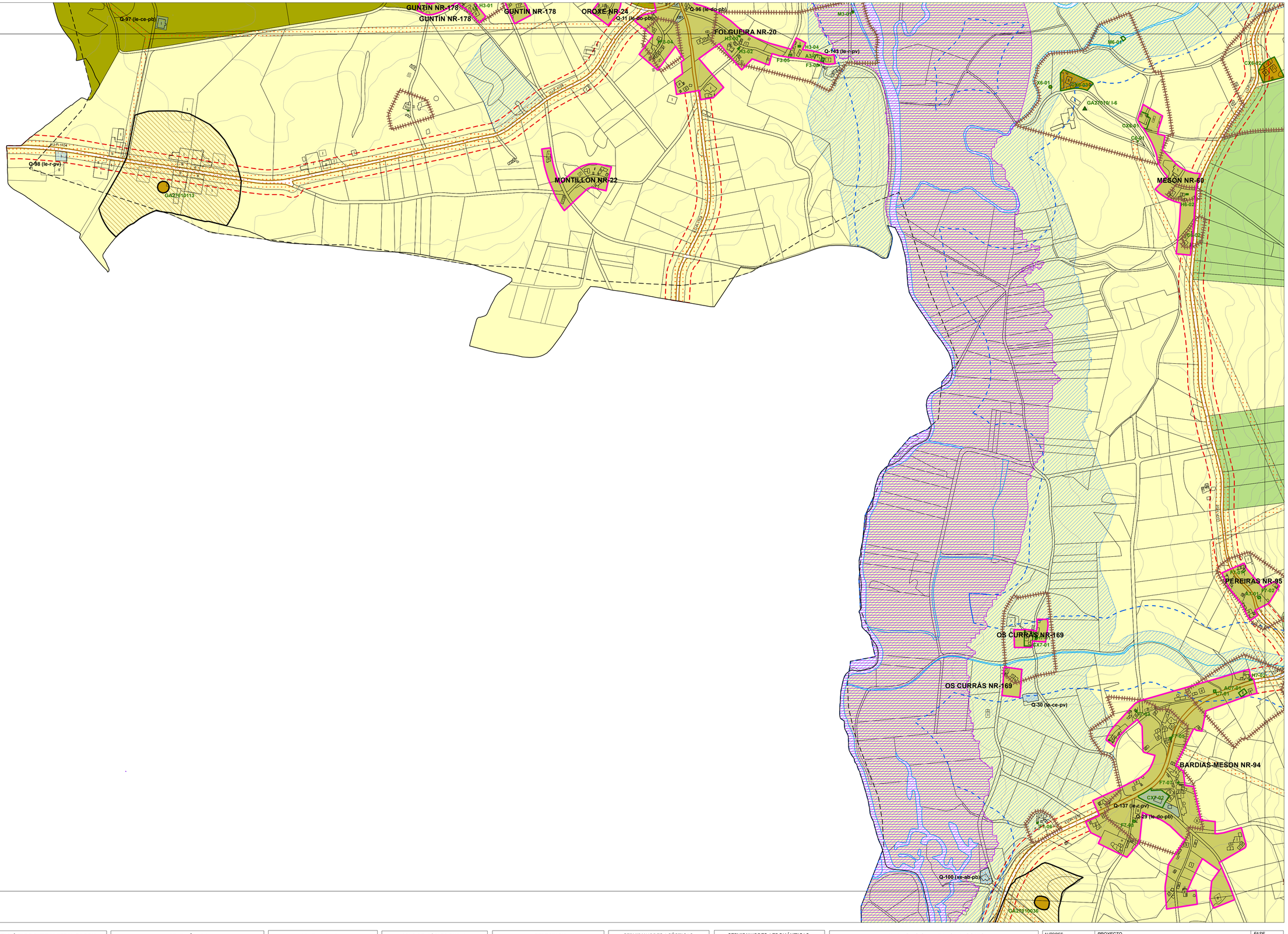

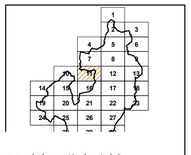

DOTACIÓNS DO SISTEMA XERAL E LOCAL

EQUIPAMENTOS (Q)

ESPAZO LIBRE (EL)

Sistema Xeral
xe - Existente
xp - Previsto

Sistema Local
le - Existente
lp - Previsto

Clase
Parque (p)
Xardín (x)
Áreas de logo (ax)
Restantes (r)

Titularidade
pb - Público
pv - Privado

Sistema Xeral
xe - Existente xp - Previsto

Sistema Local
le - Existente lp - Previsto

Clases
Docentes (do)
Sanitario - Asistencial (s)
Culturales (cu)
Relixioso (r)
Cemiterio (ce)
Deportivo (d)
Administrativo (ad)
Seguridade (sg)
Comercial (co)
Abastecimento e Mercados (ab)
Ocio e Esparcimento (o)
Social (so)
Investigacion cientifica (ic)

Titularidade
pb - Público
pv - Privado

SOLO RÚSTICO

- SOLO RÚSTICO DE PROTECCIÓN ORDINARIA (SR/PO)
- SOLO RÚSTICO DE PROTECCIÓN AGROPECUARIA (SR/PAG)
- SOLO RÚSTICO DE PROTECCIÓN FORESTAL (SR/PFO)
- SOLO RÚSTICO DE PROTECCIÓN PATRIMONIAL (SR/PP)
- SOLO RÚSTICO DE PROTECCIÓN DE ESPAZOS NATURAIS (SR/PEN)
- SOLO RÚSTICO DE PROTECCIÓN PAISAXÍSTICA (SR/PPA)
- SOLO RÚSTICO DE PROTECCIÓN DE AUGAS (SR/PA)
- SOLO RÚSTICO DE PROTECCIÓN DE INFRAESTRUTURAS (SR/PIF)

SOLO URBANO

DELIMITACIÓNS

- SOLO URBANO
- DELIMITACIÓN CONXUNTO HISTÓRICO Remitido a Plan Especial de Protección. Inclue o ámbito declarado como Conxunto Histórico e Paraxe Pintoresco, por Decreto 300/1971 de 4 de febreiro.

CATEGORÍA

- SOLO URBANO CONSOLIDADO
- SOLO URBANO NON CONSOLIDADO

SOLO DE NÚCLEO RURAL

DELIMITACIÓNS

- SOLO DE NÚCLEO RURAL
- NÚCLEO RURAL SINGULAR

SOLO URBANIZABLE

DELIMITACIÓNS

- SOLO URBANIZABLE DELIMITADO (SUB/D-)
- SOLO URBANIZABLE NON DELIMITADO (SUB/ND-)

REDE VIARIA SUPRAMUNICIPAL

TIPOLOXÍA

- ESTATAL
- AUTONÓMICA PRIMARIA COMPLEMENTARIA
- AUTONÓMICA SECUNDARIA
- PROVINCIAL

AFECCIÓNS

- ZONA DE AFECCIÓN

LIMITE MUNICIPAL, SEGUNDO CONCELLO DE CASTRO DE REI

LIMITE MUNICIPAL, SEGUNDO INSTITUTO XEOGRÁFICO ESPAÑOL

SERVIDUMBRES ACÚSTICAS ESTRADA ESTATAL N-640

- ISÓFONA para índices de ruido: - Ld de 65 dB, Ln de 55 dB.
- ISÓFONA para índices de ruido: - Ld de 55, 60, 70 y 75 dB

HIDROGRAFÍA

- CAUCE
- BORDO ZONA DE POLICIA
- ZONA DE FLUXO PREFERENTE

SERVIDUMBRES AERONÁUTICAS AERÓDROMO DE ROZAS

431 LÍÑA DE NIVEL DA SUPERFICIE LIMITADORA DE ALTURAS DAS SERVIDUMBRES AERONAUTICAS

ZONA DE SEGURIDADE DAS INSTALACIÓNS RADIOELÉCTRICAS

ÁMBITO CRÍTICO DE VULNERACIÓN POLOTERREO DAS SERVIDUMBRES AERONAUTICAS

REDE NATURA 2000

- ZEC PARGA-LADRA-TÁMOGA

PATRIMONIO CULTURAL CATALOGADO

ARQUITECTURA E ETNOGRAFÍA

- BEN OU CONXUNTO CATALOGADO A1-01
- CONTORNO DE PROTECCIÓN
- NÚCLEO RURAL SINGULAR CATALOGADO NUCLEO SINGULAR-01

CONXUNTO HISTÓRICO CASTRO DE REI

- CONTORNO PAISAXÍSTICO

ARQUEOLOXÍA

- ÁREA DE PROTECCIÓN INTEGRAL DO XACEMENTO GA27010001
- DELIMITACIÓN DE XACEMENTO EXTRAMUNICIPAL
- ZONA DE PROTECCIÓN
- ACHÁDEGO GA27010ACH-01
- TOPÓNIMO GA27010TOP01
- INDICIO GA27010I-1
- REFERENCIA GA27010REF-01

AUTORES
Mario Iglesias, Arquitecto
Ruben Cobas, Enx. Agrónomo
Cristina Aguado, Arquitecta

MONSA URBANISMO

PROXECTO

PLAN XERAL DE ORDENACIÓN MUNICIPAL DE CASTRO DE REI

DOCUMENTO PARA APROBACIÓN DEFINITIVA

PLANO

ORGANIZACIÓN ESPACIAL

SITUACIÓN: CONCELLO DE CASTRO DE REI

PROMOTOR: CONCELLO DE CASTRO DE REI

FASE: *PD*

ESCALA: 1: 5.000

Nº PLANO: MR-1 (11)

Documento aprobado en sesión plenaria de 9 Marzo 2020. La Secretaria, María Josefa Fernández Legaspi. 3.294 Páginas

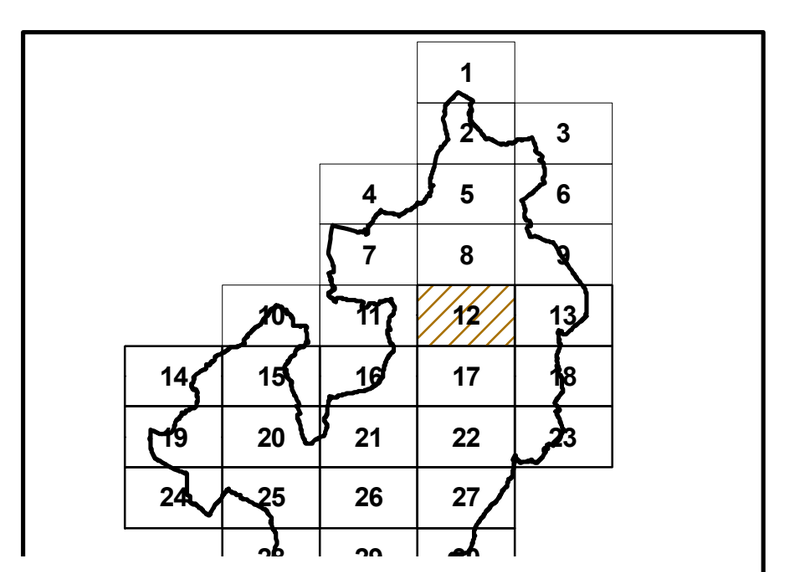

DOTACIÓNS DO SISTEMA XERAL E LOCAL

EQUIPAMENTOS (Q)

ESPAZO LIBRE (EL)

Sistema Xeral
xe - Existente
xp - Previsto

Sistema Local
le - Existente
lp - Previsto

Clase
Parque (p)
Xardín (x)
Áreas de Xogo (ax)
Restantes (r)

Titularidade
pb - Público
pv - Privado

Sistema Xeral
xe - Existente xp - Previsto

Sistema Local
le - Existente lp - Previsto

Clases
Docentes (do)
Sanitario - Asistencial (s)
Culturales (cu)
Relixioso (r)
Cemiterio (ce)
Deportivo (d)
Administrativo (ad)
Seguridade (sg)
Servizos Urbáns (su)
Abastecemento e Mercados (ab)
Ocio e Esparcemento (o)
Social (so)
Investigacion cientifica (ic)

Titularidade
pb - Público pv - Privado

SOLO RÚSTICO

- SOLO RÚSTICO DE PROTECCIÓN ORDINARIA (SR/PO)
- SOLO RÚSTICO DE PROTECCIÓN AGROPECUARIA (SR/PAG)
- SOLO RÚSTICO DE PROTECCIÓN FORESTAL (SR/PFO)
- SOLO RÚSTICO DE PROTECCIÓN PATRIMONIAL (SR/PP)
- SOLO RÚSTICO DE PROTECCIÓN DE ESPAZOS NATURAIS (SR/PEN)
- SOLO RÚSTICO DE PROTECCIÓN PAISAXÍSTICA (SR/PPA)
- SOLO RÚSTICO DE PROTECCIÓN DE AUGAS (SR/PA)
- SOLO RÚSTICO DE PROTECCIÓN DE INFRAESTRUTURAS (SR/PIF)

SOLO URBANO

DELIMITACIÓNS

- SOLO URBANO
- DELIMITACIÓN CONXUNTO HISTÓRICO Remitido a Plan Especial de Protección. Inclue o ámbito declarado como Conxunto Histórico e Paraxe Pintoresco, por Decreto 300/1971 de 4 de febreiro.

CATEGORÍA

- SOLO URBANO CONSOLIDADO
- SOLO URBANO NON CONSOLIDADO

SOLO DE NÚCLEO RURAL

DELIMITACIÓNS

- SOLO DE NÚCLEO RURAL
- NÚCLEO RURAL SINGULAR

SOLO URBANIZABLE

DELIMITACIÓNS

- SOLO URBANIZABLE DELIMITADO (SUB/D-)
- SOLO URBANIZABLE NON DELIMITADO (SUB/ND-)

REDE VIARIA SUPRAMUNICIPAL

TIPOLOXÍA

- ESTATAL
- AUTONÓMICA PRIMARIA COMPLEMENTARIA
- AUTONÓMICA SECUNDARIA
- PROVINCIAL

AFECCIÓNS

- ZONA DE AFECCIÓN

SERVIDUMBRES ACÚSTICAS ESTRADA ESTATAL N-640

- ISÓFONA para indices de ruido: - Ld de 65 dB, Ln de 55 dB.
- ISÓFONA para indices de ruido: - Ld de 55, 60, 70 y 75 dB

HIDROGRAFÍA

- CAUCE
- BORDO ZONA DE POLICIA
- ZONA DE FLUXO PREFERENTE

- LIMITE MUNICIPAL, SEGUNDO CONCELLO DE CASTRO DE REI
- LIMITE MUNICIPAL, SEGUNDO INSTITUTO XEOGRÁFICO ESPAÑOL

SERVIDUMBRES AERONÁUTICAS AERÓDROMO DE ROZAS

- 431 LÍÑA DE NIVEL DA SUPERFICIE LIMITADORA DE ALTURAS DAS SERVIDUMBRES AERONAUTICAS
- ZONA DE SEGURIDADE DAS INSTALACIONS RADIOELÉCTRICAS
- ÁMBITO CRÍTICO DE VULNERACIÓN POLOTERREO DAS SERVIDUMBRES AERONÁUTICAS

REDE NATURA 2000

- ZEC PARGA-LADRA-TÁMOGA

PATRIMONIO CULTURAL CATALOGADO

ARQUITECTURA E ETNOGRAFÍA

- BEN OU CONXUNTO CATALOGADO A1-01
- CONTORNO DE PROTECCIÓN
- NÚCLEO RURAL SINGULAR CATALOGADO NUCLEO SINGULAR-01

CONXUNTO HISTÓRICO CASTRO DE REI

- CONTORNO PAISAXÍSTICO

ARQUEOLOXÍA

- ÁREA DE PROTECCIÓN INTEGRAL DO XACEMENTO GA27010001
- DELIMITACIÓN DE XACEMENTO EXTRAMUNICIPAL
- ZONA DE PROTECCIÓN
- ACHÁDEGO GA27010ACH-01
- TOPÓNIMO GA27010TOP01
- INDICIO GA27010/I-1
- REFERENCIA GA27010REF-01

AUTORES
Mario Iglesias, Arquitecto
Ruben Cobas, Enx. Agrónomo
Cristina Aguado, Arquitecta

MONSA URBANISMO

PROXECTO
PLAN XERAL DE ORDENACIÓN MUNICIPAL DE CASTRO DE REI
DOCUMENTO PARA APROBACIÓN DEFINITIVA

PLANO
ORGANIZACIÓN ESPACIAL

SITUACIÓN
CONCELLO DE CASTRO DE REI

PROMOTOR
CONCELLO DE CASTRO DE REI

FASE
PD

ESCALA
1: 5.000

Nº PLANO
MR-1 (12)

Documento aprobado en sesión plenaria de 9 Marzo 2020, La Secretaria, María Josefa Fernández Legaspi. 3.294 Páginas

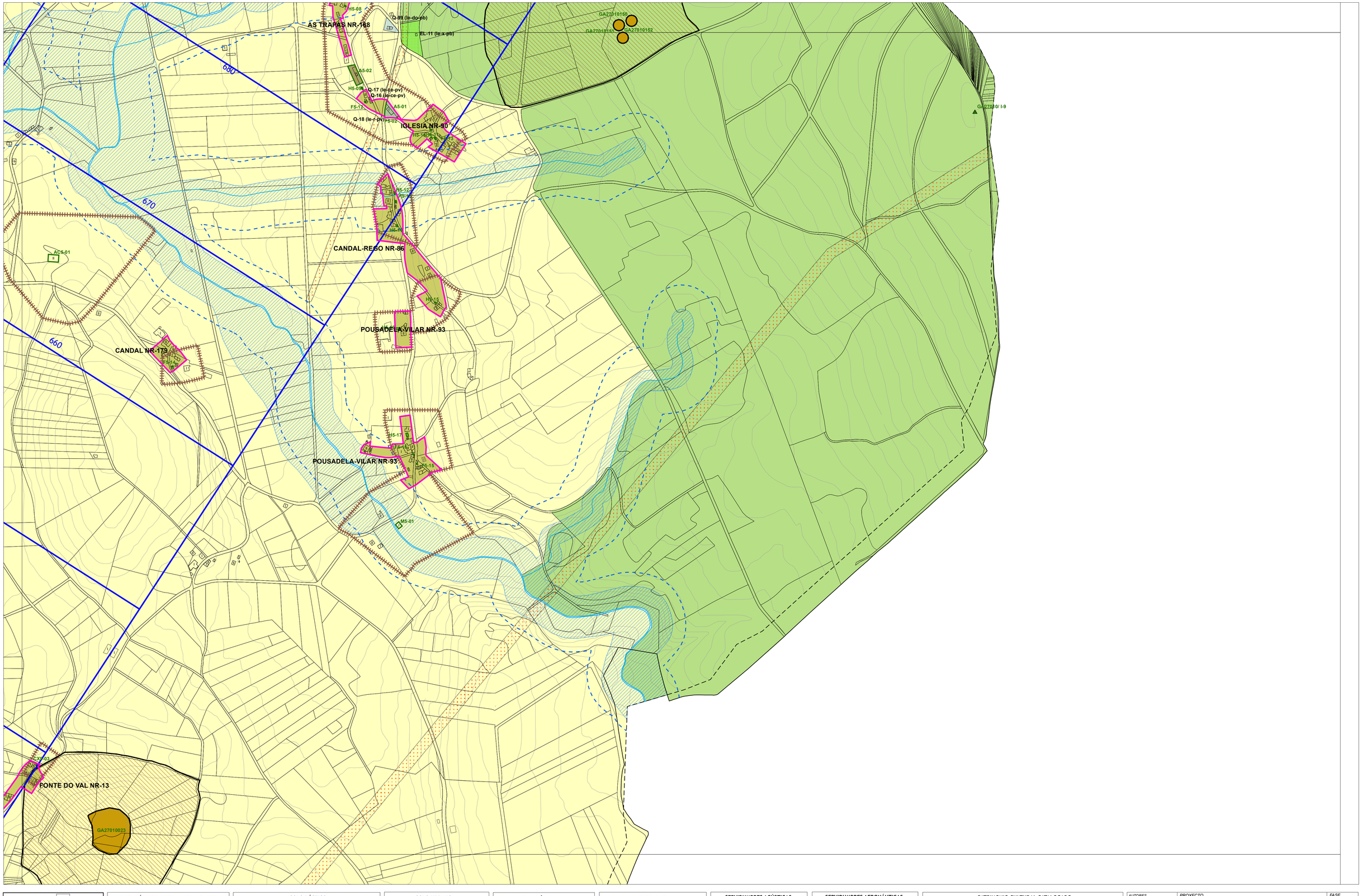

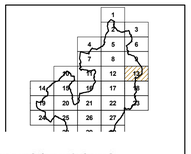

Documento aprobado en sesión plenaria de 9 Marzo 2020, La Secretaria, María Josefa Fernández Leganés. 3.294 Páginas

DOTACIÓNS DO SISTEMA XERAL E LOCAL

EQUIPAMENTOS (Q)

ESPAZO LIBRE (EL)

Sistema Xeral
xe - Existente xp - Previsto

Sistema Local
le - Existente lp - Previsto

Clase
Parque (p)
Xardín (x)
Áreas de Xogo (ax)
Restantes (r)

Clases
Docentes (do)
Sanitario - Asistencial (s)
Culturales (cu)
Relixioso (r)
Cemiterio (ce)
Deportivo (d)
Administrativo (ad)
Seguridade (sg)
Servicos Urbáns (su)
Abastecemento e Mercados (ab)
Ocio e Esparcemento (o)
Social (so)
Investigacion cientifica (ic)

Titularidade
pb - Público
pv - Privado

Titularidade
pb - Público pv - Privado

SOLO RÚSTICO

- SOLO RÚSTICO DE PROTECCIÓN ORDINARIA (SR/PO)
- SOLO RÚSTICO DE PROTECCIÓN AGROPECUARIA (SR/PAG)
- SOLO RÚSTICO DE PROTECCIÓN FORESTAL (SR/PFO)
- SOLO RÚSTICO DE PROTECCIÓN PATRIMONIAL (SR/PP)
- SOLO RÚSTICO DE PROTECCIÓN DE ESPAZOS NATURAIS (SR/PEN)
- SOLO RÚSTICO DE PROTECCIÓN PAISAXÍSTICA (SR/PPA)
- SOLO RÚSTICO DE PROTECCIÓN DE AUGAS (SR/PA)
- SOLO RÚSTICO DE PROTECCIÓN DE INFRAESTRUTURAS (SR/PIF)

SOLO URBANO

DELIMITACIÓNS

- SOLO URBANO
- DELIMITACIÓN CONXUNTO HISTÓRICO Remitido a Plan Especial de Protección. Inclue o ámbito declarado como Conxunto Histórico e Paraxe Pintoresco, por Decreto 300/1971 de 4 de febreiro.

CATEGORÍA

- SOLO URBANO CONSOLIDADO
- SOLO URBANO NON CONSOLIDADO

SOLO DE NÚCLEO RURAL

DELIMITACIÓNS

- SOLO DE NÚCLEO RURAL
- NÚCLEO RURAL SINGULAR

SOLO URBANIZABLE

DELIMITACIÓNS

- SOLO URBANIZABLE DELIMITADO (SUB/D-)
- SOLO URBANIZABLE NON DELIMITADO (SUB/ND-)

REDE VIARIA SUPRAMUNICIPAL

TIPOLOXÍA

- ESTATAL
- AUTONÓMICA PRIMARIA COMPLEMENTARIA
- AUTONÓMICA SECUNDARIA
- PROVINCIAL

AFECCIÓNS

- ZONA DE AFECCIÓN

- LIMITE MUNICIPAL, SEGUNDO CONCELLO DE CASTRO DE REI
- LIMITE MUNICIPAL, SEGUNDO INSTITUTO XEOGRÁFICO ESPAÑOL

SERVIDUMBRES ACÚSTICAS ESTRADA ESTATAL N-640

- ISÓFONA para índices de ruido: - Ld de 65 dB, Ln de 55 dB.
- ISÓFONA para índices de ruido: - Ld de 55, 60, 70 y 75 dB

HIDROGRAFÍA

- CAUCE
- BORDO ZONA DE POLICIA
- ZONA DE FLUXO PREFERENTE

SERVIDUMBRES AERONÁUTICAS AERÓDROMO DE ROZAS

431 LÍÑA DE NIVEL DA SUPERFICIE LIMITADORA DE ALTURAS DAS SERVIDUMBRES AERONAUTICAS

- ZONA DE SEGURIDADE DAS INSTALACIONS RADIOELÉCTRICAS
- ÁMBITO CRITICO DE VULNERACIÓN POLOTERREO DAS SERVIDUMBRES AERONÁUTICAS

REDE NATURA 2000

ZEC PARGA-LADRA-TÁMOGA

PATRIMONIO CULTURAL CATALOGADO

ARQUITECTURA E ETNOGRAFÍA

- BEN OU CONXUNTO CATALOGADO A1-01
- CONTORNO DE PROTECCIÓN
- NÚCLEO RURAL SINGULAR CATALOGADO NUCLEO SINGULAR-01

CONXUNTO HISTÓRICO CASTRO DE REI

- CONTORNO PAISAXÍSTICO

ARQUEOLOXÍA

- ÁREA DE PROTECCIÓN INTEGRAL DO XACEMENTO GA27010001
- DELIMITACIÓN DE XACEMENTO EXTRAMUNICIPAL
- ZONA DE PROTECCIÓN
- ACHÁDEGO GA27010ACH-01
- TOPÓNIMO GA27010TOP01
- INDICIO GA27010/I-1
- REFERENCIA GA27010REF-01

AUTORES
Mario Iglesias, Arquitecto
Ruben Cobas, Eng. Agronomo
Cristina Aguado, Arquitecta

MONSA URBANISMO

PROXECTO

PLAN XERAL DE ORDENACIÓN MUNICIPAL DE CASTRO DE REI

DOCUMENTO PARA APROBACIÓN DEFINITIVA

PLANO

ORGANIZACIÓN ESPACIAL

SITUACIÓN: CONCELLO DE CASTRO DE REI

PROMOTOR: CONCELLO DE CASTRO DE REI

FASE: *PD*

ESCALA: 1: 5.000

Nº PLANO: MR-1 (13)

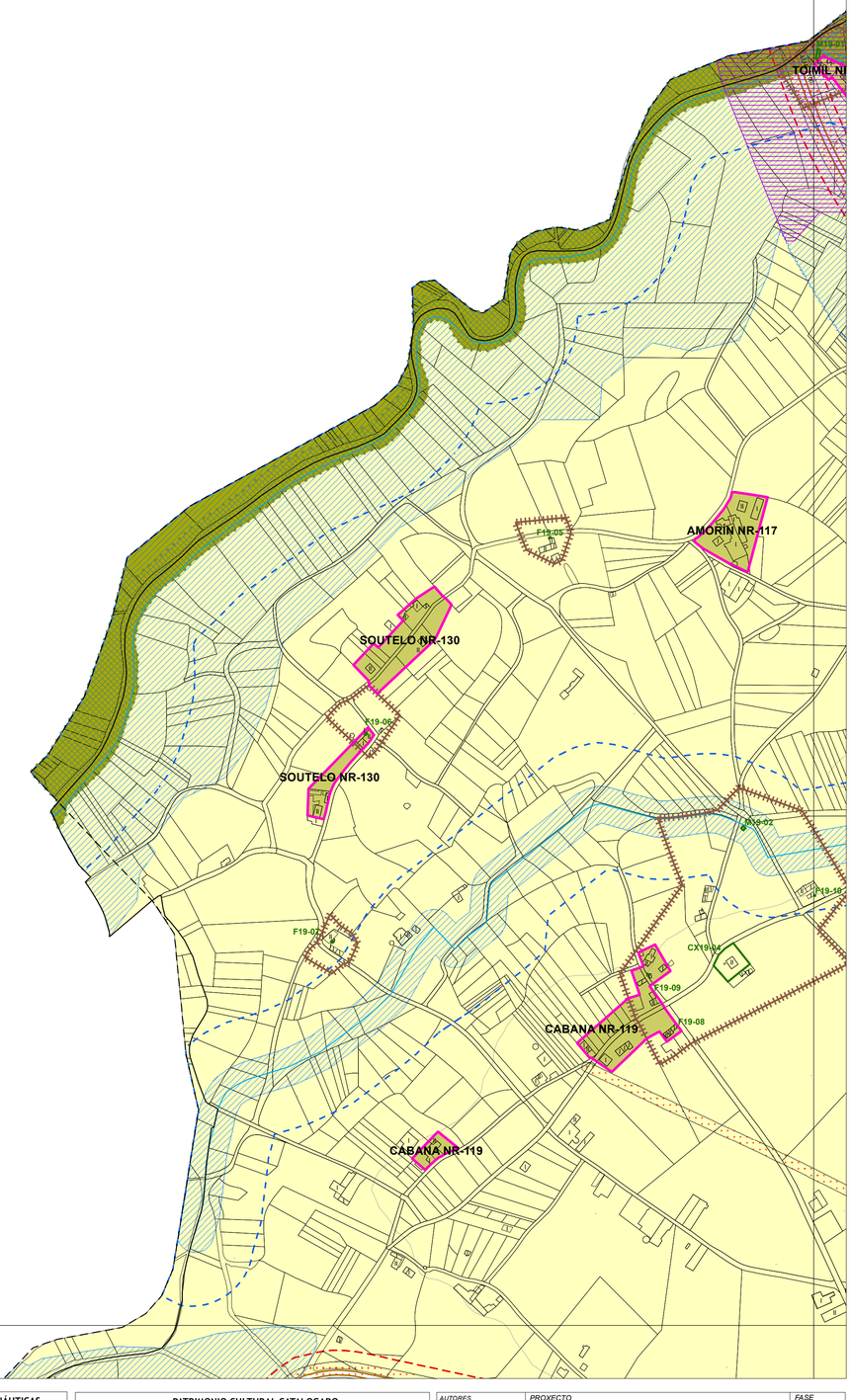

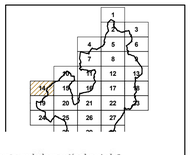

DOTACIÓNS DO SISTEMA XERAL E LOCAL

- EQUIPAMENTOS (Q)
- ESPAZO LIBRE (EL)

Sistema Xeral
xe - Existente xp - Previsto

Sistema Local
le - Existente lp - Previsto

Clase
Parque (p)
Xardín (x)
Áreas de logo (ax)
Restantes (r)

Titularidade
pb - Público
pv - Privado

Clases
Docentes (do)
Sanitario - Asistencial (s)
Culturales (cu)
Relixioso (r)
Cemiterio (ce)
Deportivo (d)
Administrativo (ad)
Seguridade (sg)
Servizos Urbáns (su)
Abastecemento e Mercados (ab)
Ocio e Esparcemento (o)
Social (so)
Investigación científica (ic)

Titularidade
pb - Público pv - Privado

SOLO RÚSTICO

- SOLO RÚSTICO DE PROTECCIÓN ORDINARIA (SR/PO)
- SOLO RÚSTICO DE PROTECCIÓN AGROPECUARIA (SR/PAG)
- SOLO RÚSTICO DE PROTECCIÓN FORESTAL (SR/PFO)
- SOLO RÚSTICO DE PROTECCIÓN PATRIMONIAL (SR/PP)
- SOLO RÚSTICO DE PROTECCIÓN DE ESPAZOS NATURAIS (SR/PEN)
- SOLO RÚSTICO DE PROTECCIÓN PAISAXÍSTICA (SR/PPA)
- SOLO RÚSTICO DE PROTECCIÓN DE AUGAS (SR/PA)
- SOLO RÚSTICO DE PROTECCIÓN DE INFRAESTRUTURAS (SR/PIF)

SOLO URBANO

DELIMITACIÓNS
- SOLO URBANO
- DELIMITACIÓN CONXUNTO HISTÓRICO Remitido a Plan Especial de Protección. Inclue o ámbito declarado como Conxunto Histórico e Paraxe Pintoresco, por Decreto 300/1971 de 4 de febreiro.

CATEGORÍA
- SOLO URBANO CONSOLIDADO
- SOLO URBANO NON CONSOLIDADO

SOLO DE NÚCLEO RURAL

DELIMITACIÓNS
- SOLO DE NÚCLEO RURAL
- NÚCLEO RURAL SINGULAR

SOLO URBANIZABLE

DELIMITACIÓNS
- SOLO URBANIZABLE DELIMITADO (SUB/D-)
- SOLO URBANIZABLE NON DELIMITADO (SUB/ND-)

REDE VIARIA SUPRAMUNICIPAL

TIPOLOXÍA
- ESTATAL
- AUTONÓMICA PRIMARIA COMPLEMENTARIA
- AUTONÓMICA SECUNDARIA
- PROVINCIAL

AFECCIÓNS
- ZONA DE AFECCIÓN

- LIMITE MUNICIPAL, SEGUNDO CONCELLO DE CASTRO DE REI
- LIMITE MUNICIPAL, SEGUNDO INSTITUTO XEOGRÁFICO ESPAÑOL

SERVIDUMBRES ACÚSTICAS ESTRADA ESTATAL N-640

- ISÓFONA para índices de ruido: - Ld de 65 dB, Ln de 55 dB.
- ISÓFONA para índices de ruido: - Ld de 55, 60, 70 y 75 dB

HIDROGRAFÍA
- CAUCE
- BORDO ZONA DE POLICIA
- ZONA DE FLUXO PREFERENTE

SERVIDUMBRES AERONÁUTICAS AERÓDROMO DE ROZAS

- 431 LÍÑA DE NIVEL DA SUPERFICIE LIMITADORA DE ALTURAS DAS SERVIDUMBRES AERONAUTICAS
- ZONA DE SEGURIDADE DAS INSTALACIÓNS RADIOELÉCTRICAS
- ÁMBITO CRÍTICO DE VULNERACIÓN POLOTERREO DAS SERVIDUMBRES AERONÁUTICAS

REDE NATURA 2000
- ZEC PARGA-LADRA-TÁMOGA

PATRIMONIO CULTURAL CATALOGADO

ARQUITECTURA E ETNOGRAFÍA
- BEN OU CONXUNTO CATALOGADO A1-01
- CONTORNO DE PROTECCIÓN
- NÚCLEO RURAL SINGULAR CATALOGADO NUCLEO SINGULAR-01

CONXUNTO HISTÓRICO CASTRO DE REI
- CONTORNO PAISAXÍSTICO

ARQUEOLOXÍA
- ÁREA DE PROTECCIÓN INTEGRAL DO XACEMENTO GA27010001
- DELIMITACIÓN DE XACEMENTO EXTRAMUNICIPAL
- ZONA DE PROTECCIÓN
- ACHÁDEGO GA27010ACH-01
- TOPÓNIMO GA27010TOP01
- INDICIO GA27010I-1
- REFERENCIA GA27010REF-01

AUTORES
Mario Iglesias, Arquitecto
Ruben Cobas, Enx. Agrónomo
Cristina Aguado, Arquitecta

MONSA URBANISMO

PROXECTO

PLAN XERAL DE ORDENACIÓN MUNICIPAL DE CASTRO DE REI

DOCUMENTO PARA APROBACIÓN DEFINITIVA

PLANO

ORDENACIÓN ESPACIAL

SITUACIÓN
CONCELLO DE CASTRO DE REI

PROMOTOR
CONCELLO DE CASTRO DE REI

FASE
PD

ESCALA
1: 5.000

Nº PLANO
MR-1 (14)

Documento aprobado en sesión plenaria de 9 Marzo 2020. La Secretaria, María Josefa Fernández Leganji. 3.294 Páginas

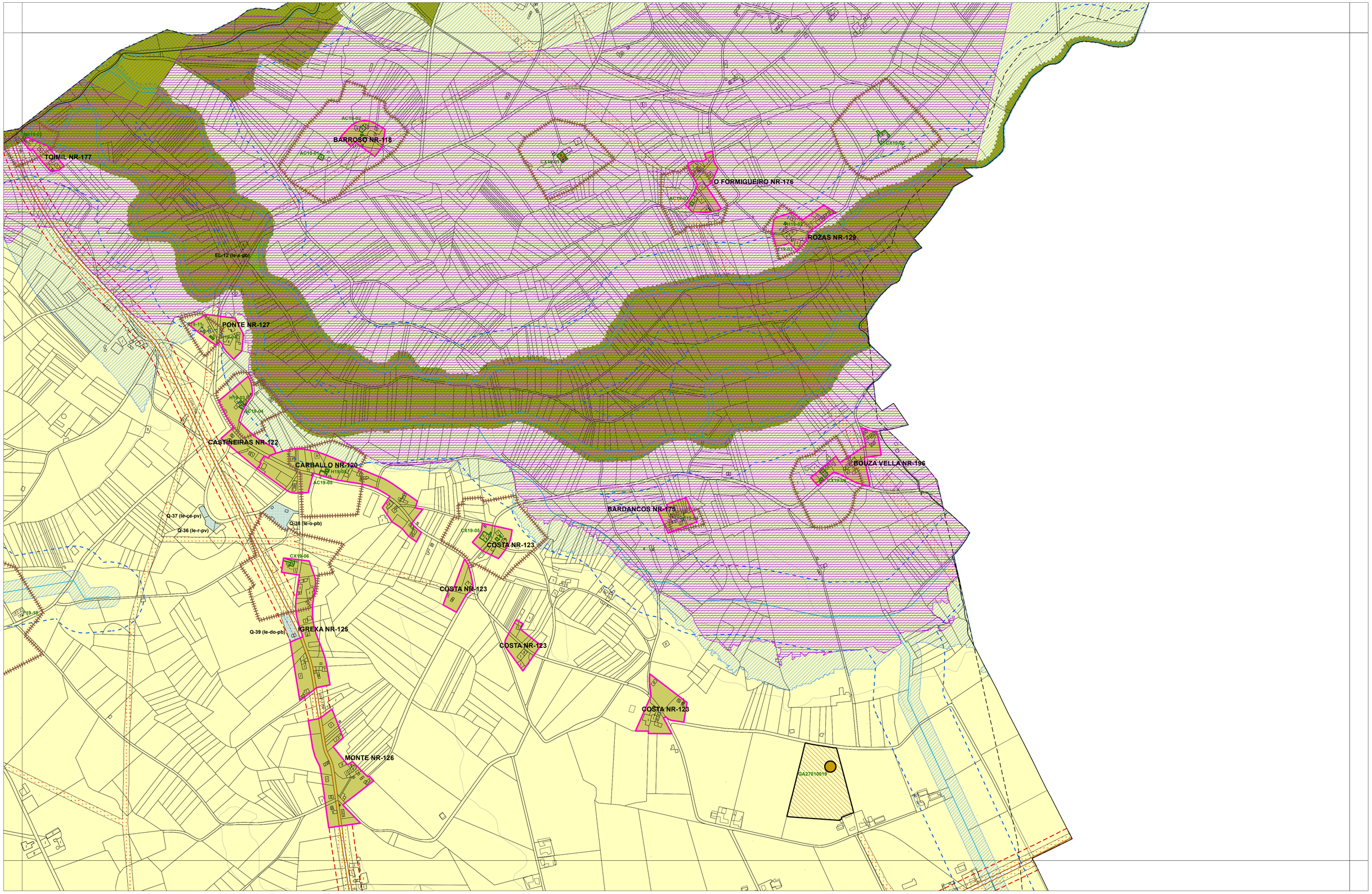

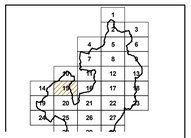

Documento aprobado en sesión plenaria de 9 Marzo 2020. La Secretaria, María Josefa Fernández Legaspi. 3.294 Páginas

DOTACIÓNS DO SISTEMA XERAL E LOCAL

EQUIPAMENTOS (Q)

ESPAZO LIBRE (EL)

Sistema Xeral
xe - Existente xp - Previsto

Sistema Local
le - Existente lp - Previsto

Clase
Parque (p)
Xardín (x)
Áreas de Xogo (ax)
Restantes (r)

Titularidade
pb - Público
pv - Privado

Clases
Docentes (do)
Sanitario - Asistencial (s)
Culturales (co)
Relixioso (r)
Cemiterio (ce)
Deportivo (d)
Administrativo (a)
Seguridade (sg)
Servicos Urbáns (su)
Abastecemento e Mercados (ab)
Ocio e Esparcemento (oi)
Social (so)
Investigación cientifica (ic)

Titularidade
pb - Público pv - Privado

SOLO RÚSTICO

- SOLO RÚSTICO DE PROTECCIÓN ORDINARIA (SR/PO)
- SOLO RÚSTICO DE PROTECCIÓN AGROPECUARIA (SR/PAG)
- SOLO RÚSTICO DE PROTECCIÓN FORESTAL (SR/PFO)
- SOLO RÚSTICO DE PROTECCIÓN PATRIMONIAL (SR/PP)
- SOLO RÚSTICO DE PROTECCIÓN DE ESPAZOS NATURAIS (SR/PEN)
- SOLO RÚSTICO DE PROTECCIÓN PAISAXÍSTICA (SR/PPA)
- SOLO RÚSTICO DE PROTECCIÓN DE AUGAS (SR/PA)
- SOLO RÚSTICO DE PROTECCIÓN DE INFRAESTRUTURAS (SR/PIF)

SOLO URBANO

DELIMITACIÓNS

- SOLO URBANO
- DELIMITACIÓN CONXUNTO HISTÓRICO Remitido a Plan Especial de Protección. Inclúe o ámbito declarado como Conxunto Histórico e Paraxe Pintoresco, por Decreto 300/1971 de 4 de febreiro.

CATEGORÍA

- SOLO URBANO CONSOLIDADO
- SOLO URBANO NON CONSOLIDADO

SOLO DE NÚCLEO RURAL

DELIMITACIÓNS

- SOLO DE NÚCLEO RURAL
- NÚCLEO RURAL SINGULAR

SOLO URBANIZABLE

DELIMITACIÓNS

- SOLO URBANIZABLE DELIMITADO (SUB/D-)
- SOLO URBANIZABLE NON DELIMITADO (SUB/ND-)

REDE VIARIA SUPRAMUNICIPAL

TIPOLOXÍA

- ESTATAL
- AUTONÓMICA PRIMARIA COMPLEMENTARIA
- AUTONÓMICA SECUNDARIA
- PROVINCIAL

AFECCIÓNS

- ZONA DE AFECCIÓN

- LIMITE MUNICIPAL, SEGUNDO CONCELLO DE CASTRO DE REI
- LIMITE MUNICIPAL, SEGUNDO INSTITUTO XEOGRÁFICO ESPAÑOL

SERVIDUMBRES ACÚSTICAS ESTRADA ESTATAL N-640

- ISÓFONA para indices de ruido: - Ld de 65 dB, Ln de 55 dB.
- ISÓFONA para indices de ruido: - Ld de 55, 60, 70 y 75 dB

HIDROGRAFÍA

- CAUCE
- BORDO ZONA DE POLICIA
- ZONA DE FLUXO PREFERENTE

SERVIDUMBRES AERONÁUTICAS AERÓDROMO DE ROZAS

- 431 LIÑA DE NIVEL DA SUPERFICIE LIMITADORA DE ALTURAS DAS SERVIDUMBRES AERONAUTICAS
- ZONA DE SEGURIDADE DAS INSTALACIÓNS RADIOELÉCTRICAS
- ÁMBITO CRÍTICO DE VULNERACIÓN POLOTERREO DAS SERVIDUMBRES AERONÁUTICAS

REDE NATURA 2000

- ZEC PARGA-LADRA-TÁMOGA

PATRIMONIO CULTURAL CATALOGADO

ARQUITECTURA E ETNOGRAFÍA

- BEN OU CONXUNTO CATALOGADO A1-01
- CONTORNO DE PROTECCIÓN
- NÚCLEO RURAL SINGULAR CATALOGADO NUCLEO SINGULAR-01

CONXUNTO HISTÓRICO CASTRO DE REI

- CONTORNO PAISAXÍSTICO

ARQUEOLOXÍA

- ÁREA DE PROTECCIÓN INTEGRAL DO XACEMENTO GA27010001
- DELIMITACIÓN DE XACEMENTO EXTRAMUNICIPAL
- ZONA DE PROTECCIÓN
- ACHÁDEGO GA27010ACH-01
- TOPÓNIMO GA27010TOP01
- INDICIO GA27010I-1
- REFERENCIA GA27010REF-01

AUTORES
Mario Iglesias, Arquitecto
Ruben Cobas, Enx. Agrónomo
Cristina Aguado, Arquitecta

MONSA URBANISMO

PROXECTO

PLAN XERAL DE ORDENACIÓN MUNICIPAL DE CASTRO DE REI

DOCUMENTO PARA APROBACIÓN DEFINITIVA

PLANO

ORGANIZACIÓN ESPACIAL

FASE	ESCALA	Nº PLANO
PD	1: 5.000	MR-1 (15)

SITUACIÓN	PROMOTOR
CONCELLO DE CASTRO DE REI	CONCELLO DE CASTRO DE REI

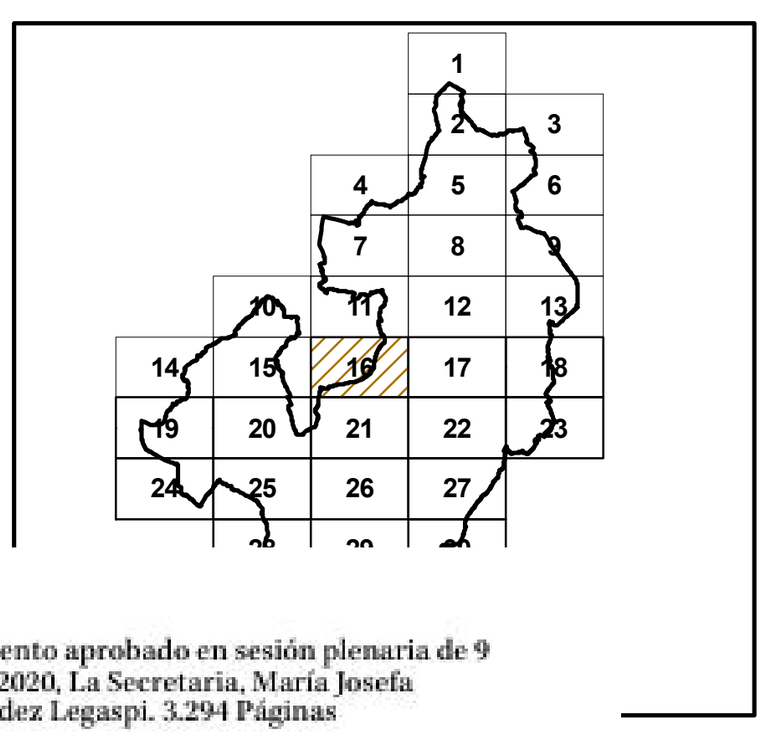

DOTACIÓNS DO SISTEMA XERAL E LOCAL

EQUIPAMENTOS (Q)

Sistema Xeral	
xe - Existente	xp - Previsto

Sistema Local	
le - Existente	lp - Previsto

Clases
- Docentes (do)
- Sanitario - Asistencial (s)
- Culturales (cu)
- Relixioso (r)
- Cemiterio (ce)
- Deportivo (d)
- Administrativo (ad)
- Seguridade (sg)
- Servizos Urbáns (su)
- Abastecemento e Mercados (ab)
- Ocio e Esparcemento (o)
- Social (so)
- Investigacion cientifica (ic)

Titularidade
pb - Público pv - Privado

ESPAZO LIBRE (EL)

Sistema Xeral
xe - Existente
xp - Previsto

Sistema Local
le - Existente
lp - Previsto

Clase
- Parque (p)
- Xardín (x)
- Áreas de Xogo (ax)
- Restantes (r)

Titularidade
pb - Público
pv - Privado

SOLO RÚSTICO

- SOLO RÚSTICO DE PROTECCIÓN ORDINARIA (SR/PO)
- SOLO RÚSTICO DE PROTECCIÓN AGROPECUARIA (SR/PAG)
- SOLO RÚSTICO DE PROTECCIÓN FORESTAL (SR/PFO)
- SOLO RÚSTICO DE PROTECCIÓN PATRIMONIAL (SR/PP)
- SOLO RÚSTICO DE PROTECCIÓN DE ESPAZOS NATURAIS (SR/PEN)
- SOLO RÚSTICO DE PROTECCIÓN PAISAXÍSTICA (SR/PPA)
- SOLO RÚSTICO DE PROTECCIÓN DE AUGAS (SR/PA)
- SOLO RÚSTICO DE PROTECCIÓN DE INFRAESTRUTURAS (SR/PIF)

SOLO URBANO

DELIMITACIÓNS
- SOLO URBANO
- DELIMITACIÓN CONXUNTO HISTÓRICO Remitido a Plan Especial de Protección. Inclue o ámbito declarado como Conxunto Histórico e Paraxe Pintoresco, por Decreto 300/1971 de 4 de febreiro.

CATEGORÍA
- SOLO URBANO CONSOLIDADO
- SOLO URBANO NON CONSOLIDADO

SOLO DE NÚCLEO RURAL

DELIMITACIÓNS
- SOLO DE NÚCLEO RURAL
- NÚCLEO RURAL SINGULAR

SOLO URBANIZABLE

DELIMITACIÓNS
- SOLO URBANIZABLE DELIMITADO (SUB/D-)
- SOLO URBANIZABLE NON DELIMITADO (SUB/ND-)

REDE VIARIA SUPRAMUNICIPAL

TIPOLOXÍA
- ESTATAL
- AUTONÓMICA PRIMARIA COMPLEMENTARIA
- AUTONÓMICA SECUNDARIA
- PROVINCIAL

AFECCIÓNS
- ZONA DE AFECCIÓN

SERVIDUMBRES ACÚSTICAS ESTRADA ESTATAL N-640

- ISÓFONA para indices de ruido: - Ld de 65 dB, Ln de 55 dB.
- ISÓFONA para indices de ruido: - Ld de 55, 60, 70 y 75 dB

HIDROGRAFÍA
- CAUCE
- BORDO ZONA DE POLICIA
- ZONA DE FLUXO PREFERENTE

SERVIDUMBRES AERONÁUTICAS AERÓDROMO DE ROZAS

- 431 LÍÑA DE NIVEL DA SUPERFICIE LIMITADORA DE ALTURAS DAS SERVIDUMBRES AERONAUTICAS
- ZONA DE SEGURIDADE DAS INSTALACIONS RADIOELÉCTRICAS
- ÁMBITO CRÍTICO DE VULNERACIÓN POLOTERREO DAS SERVIDUMBRES AERONÁUTICAS

REDE NATURA 2000
- ZEC PARGA-LADRA-TÁMOGA

- LIMITE MUNICIPAL, SEGUNDO CONCELLO DE CASTRO DE REI
- LIMITE MUNICIPAL, SEGUNDO INSTITUTO XEOGRÁFICO ESPAÑOL

PATRIMONIO CULTURAL CATALOGADO

ARQUITECTURA E ETNOGRAFÍA
- BEN OU CONXUNTO CATALOGADO A1-01
- CONTORNO DE PROTECCIÓN
- NÚCLEO RURAL SINGULAR CATALOGADO NUCLEO SINGULAR-01

CONXUNTO HISTÓRICO CASTRO DE REI
- CONTORNO PAISAXÍSTICO

ARQUEOLOXÍA
- ÁREA DE PROTECCIÓN INTEGRAL DO XACEMENTO GA27010001
- DELIMITACIÓN DE XACEMENTO EXTRAMUNICIPAL
- ZONA DE PROTECCIÓN
- ACHÁDEGO GA27010ACH-01
- TOPÓNIMO GA27010TOP01
- INDICIO GA27010/I-1
- REFERENCIA GA27010REF-01

AUTORES
Mario Iglesias, Arquitecto
Ruben Cobas, Enx. Agrónomo
Cristina Aguado, Arquitecta

MONSA URBANISMO

PROXECTO	FASE
PLAN XERAL DE ORDENACIÓN MUNICIPAL DE CASTRO DE REI *DOCUMENTO PARA APROBACIÓN DEFINITIVA*	PD
PLANO: ORGANIZACIÓN ESPACIAL	ESCALA: 1: 5.000
SITUACIÓN: CONCELLO DE CASTRO DE REI / PROMOTOR: CONCELLO DE CASTRO DE REI	Nº PLANO: MR-1 (16)

Documento aprobado en sesión plenaria de 9 Marzo 2020, La Secretaria, María Josefa Fernández Legaspi. 3.294 Páginas

Asinado por: CID CASTRO, MARIA DEL CARMEN
Cargo: xefa do Servizo de Planificación Urbanística III
Data e hora: 24/09/2020 11:30:08
Motivo: Aprobación Definitiva PXOM, por Orde da CMATV de 10/07/2020

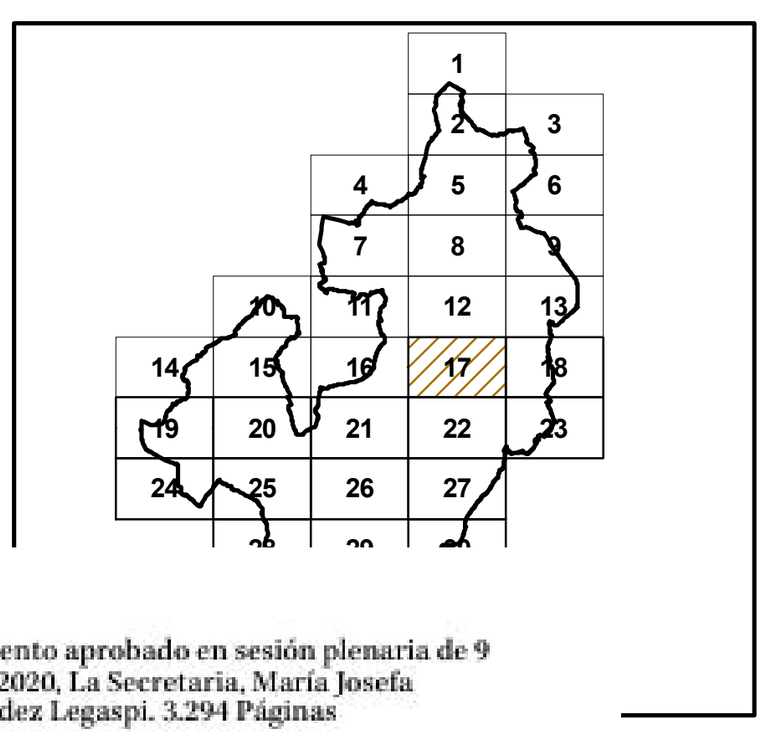

Documento aprobado en sesión plenaria de 9 Marzo 2020, La Secretaria, María Josefa Fernández Legaspi. 3.294 Páginas

DOTACIÓNS DO SISTEMA XERAL E LOCAL

EQUIPAMENTOS (Q)

ESPAZO LIBRE (EL)

Sistema Xeral
xe - Existente
xp - Previsto

Sistema Local
le - Existente
lp - Previsto

Clase
Parque (p)
Xardín (x)
Áreas de Xogo (ax)
Restantes (r)

Titularidade
pb - Público
pv - Privado

Sistema Xeral
xe - Existente xp - Previsto

Sistema Local
le - Existente lp - Previsto

Clases
Docentes (do)
Sanitario - Asistencial (s)
Culturales (cu)
Relixioso (r)
Cemiterio (ce)
Deportivo (d)
Administrativo (ad)
Seguridade (sg)
Servizos Urbáns (su)
Abastecemento e Mercados (ab)
Ocio e Esparcemento (o)
Social (so)
Investigacion cientifica (ic)

Titularidade
pb - Público pv - Privado

SOLO RÚSTICO

SOLO RÚSTICO DE PROTECCIÓN ORDINARIA (SR/PO)
SOLO RÚSTICO DE PROTECCIÓN AGROPECUARIA (SR/PAG)
SOLO RÚSTICO DE PROTECCIÓN FORESTAL (SR/PFO)
SOLO RÚSTICO DE PROTECCIÓN PATRIMONIAL (SR/PP)
SOLO RÚSTICO DE PROTECCIÓN DE ESPAZOS NATURAIS (SR/PEN)
SOLO RÚSTICO DE PROTECCIÓN PAISAXÍSTICA (SR/PPA)
SOLO RÚSTICO DE PROTECCIÓN DE AUGAS (SR/PA)
SOLO RÚSTICO DE PROTECCIÓN DE INFRAESTRUTURAS (SR/PIF)

SOLO URBANO

DELIMITACIÓNS

SOLO URBANO

DELIMITACIÓN CONXUNTO HISTÓRICO
Remitido a Plan Especial de Protección.
Inclue o ámbito declarado como Conxunto Histórico e Paraxe Pintoresco, por Decreto 300/1971 de 4 de febreiro.

CATEGORÍA

SOLO URBANO CONSOLIDADO
SOLO URBANO NON CONSOLIDADO

SOLO DE NÚCLEO RURAL

DELIMITACIÓNS

SOLO DE NÚCLEO RURAL
NÚCLEO RURAL SINGULAR

SOLO URBANIZABLE

DELIMITACIÓNS

SOLO URBANIZABLE DELIMITADO (SUB/D-)
SOLO URBANIZABLE NON DELIMITADO (SUB/ND-)

REDE VIARIA SUPRAMUNICIPAL

TIPOLOXÍA

ESTATAL
AUTONÓMICA PRIMARIA COMPLEMENTARIA
AUTONÓMICA SECUNDARIA
PROVINCIAL

AFECCIÓNS

ZONA DE AFECCIÓN

SERVIDUMBRES ACÚSTICAS ESTRADA ESTATAL N-640

ISÓFONA para indices de ruido:
- Ld de 65 dB, Ln de 55 dB.

ISÓFONA para indices de ruido:
- Ld de 55, 60, 70 y 75 dB

HIDROGRAFÍA

CAUCE
BORDO ZONA DE POLICIA
ZONA DE FLUXO PREFERENTE

LIMITE MUNICIPAL, SEGUNDO CONCELLO DE CASTRO DE REI

LIMITE MUNICIPAL, SEGUNDO INSTITUTO XEOGRÁFICO ESPAÑOL

SERVIDUMBRES AERONÁUTICAS AERÓDROMO DE ROZAS

431 LÍÑA DE NIVEL DA SUPERFICIE LIMITADORA DE ALTURAS DAS SERVIDUMBRES AERONAUTICAS
ZONA DE SEGURIDADE DAS INSTALACIONS RADIOELÉCTRICAS
ÁMBITO CRÍTICO DE VULNERACIÓN POLOTERREO DAS SERVIDUMBRES AERONÁUTICAS

REDE NATURA 2000

ZEC
PARGA-LADRA-TÁMOGA

PATRIMONIO CULTURAL CATALOGADO

ARQUITECTURA E ETNOGRAFÍA

BEN OU CONXUNTO CATALOGADO A1-01
CONTORNO DE PROTECCIÓN
NÚCLEO RURAL SINGULAR CATALOGADO NUCLEO SINGULAR-01

CONXUNTO HISTÓRICO CASTRO DE REI

CONTORNO PAISAXÍSTICO

ARQUEOLOXÍA

ÁREA DE PROTECCIÓN INTEGRAL DO XACEMENTO GA27010001
DELIMITACIÓN DE XACEMENTO EXTRAMUNICIPAL
ZONA DE PROTECCIÓN
ACHÁDEGO GA27010ACH-01
TOPÓNIMO GA27010TOP01
INDICIO GA27010/I-1
REFERENCIA GA27010REF-01

AUTORES
Mario Iglesias, Arquitecto
Ruben Cobas, Enx. Agrónomo
Cristina Aguado, Arquitecta

MONSA URBANISMO

PROXECTO		FASE
PLAN XERAL DE ORDENACIÓN MUNICIPAL DE CASTRO DE REI DOCUMENTO PARA APROBACIÓN DEFINITIVA		PD
PLANO		ESCALA
ORGANIZACIÓN ESPACIAL		1: 5.000
SITUACIÓN	PROMOTOR	Nº PLANO
CONCELLO DE CASTRO DE REI	CONCELLO DE CASTRO DE REI	MR-1 (17)